

Lilla Råby 18:39

Fornlämning L1988:5459/RAÄ Lund 73:1
Lunds stad och kommun, Skåne län
Arkeologisk schaktningsövervakning 2022–2023
Imelda Bakunic Fridén



Titel: Lilla Råby 18:39
Författare: Imelda Bakunic Fridén
Kulturmiljörapport: 2023:12

Omslagsbild: Översiktsbild av undersökningsområdet, Östra kyrkogården i bakgrunden.
Fotografiet taget från söder.

Upphovsrätt: Där inget annat är angivet, enligt Creative Commons licens CC BY

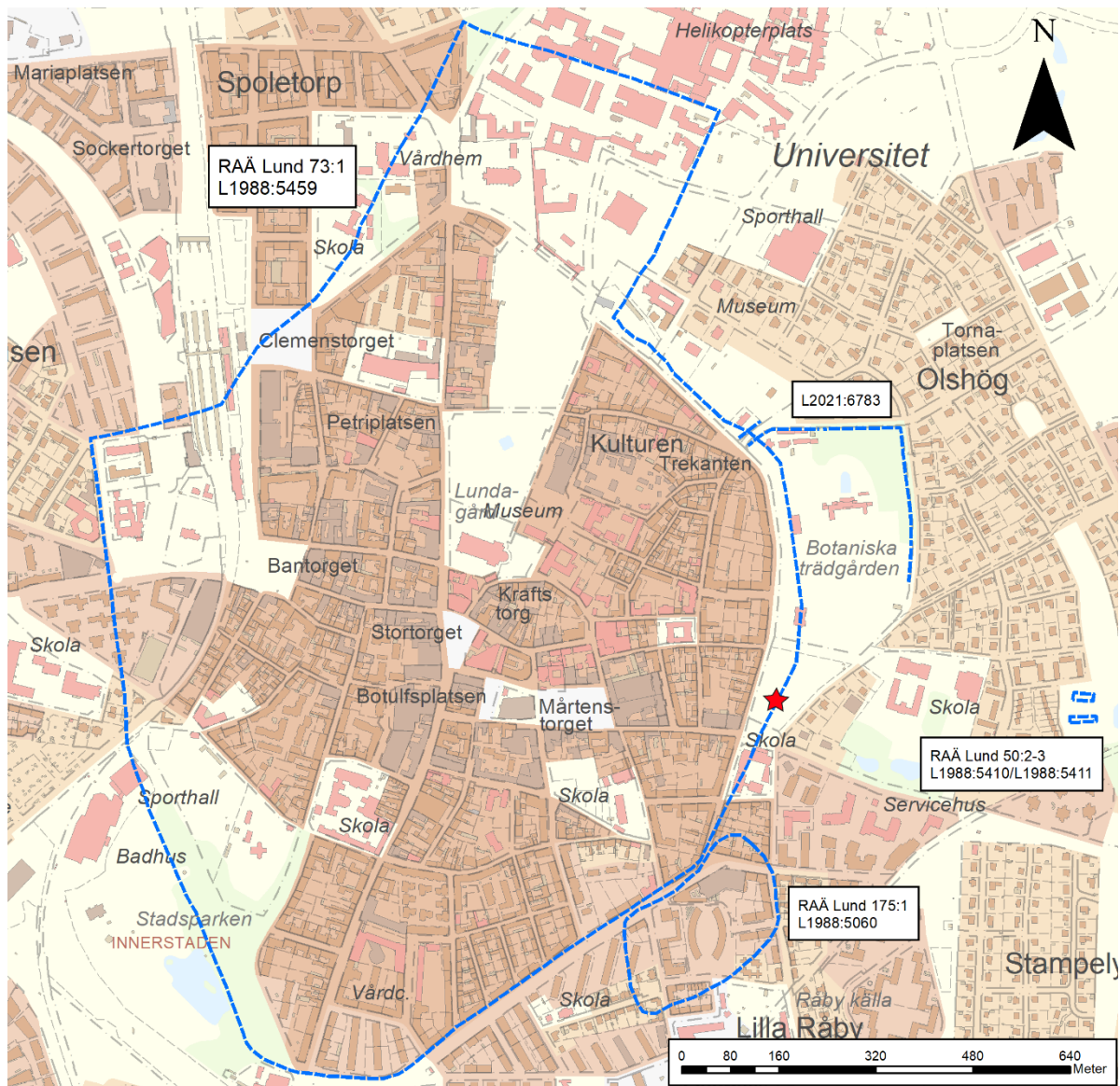
Innehållsförteckning

Sammanfattning	1
Inledning	2
Fornlämningsmiljö	3
Lunds vall och vallgrav	3
Utanför vallarna	5
Tidigare arkeologiska iakttagelser	6
Genomförande och resultat	8
Avbaning och schakt för ledningsdragningar	8
Schakt för kabelskåp och plantering	10
Schakt för belysningsstolpar.....	10
Kulturlagerstatus.....	10
Förslag på fortsatta åtgärder	10
Administrativa och tekniska uppgifter	11
Referenser	12
Bilagor.....	13

1. Plan- och sektionsritningar

Sammanfattning

- Med anledning av att Lunds kommun utförde markarbeten för ledningsdragningar och omgestaltning av området inom fastigheten Lilla Råby 18:38 i Lund, genomförde Kulturen en arkeologisk schaktningsövervakning enligt Länsstyrelsens beslut (dnr. 431-48181-2021, Kulturens projektnummer A_2022_0040).
- Undersökningsområdet var beläget inom fornlämning L1988:5459/RAÄ Lund 73:1, Lunds stadslager, området strax söder om Östra Kyrkogården och Dalbyvägen.
- Östra Vallgatan är utlagd i området för den medeltida stadsvallen och utanför denna låg stadens vallgrav. Det omgivande landskapet utanför vall och vallgrav bestod av betesmark och hushållsnära odling. Under 1600-talet infördes landstull och i området fanns också ett tullhus. Vallgraven lades sedan igen under 1700-talet.
- Det genomförda ingreppet i fornlämningen var mindre omfattande än det sökta, då flera angivna djupschakt i ansökan samt i kompletteringarna, uteblev. Totalt undersöktes 374 m² med en volym av 190 m³.
- Schaktningsarbeten i undersökningsområdet var grundgående och togs främst upp i tidigare ledningsschakt samt i trädgårds-/parklager. Större delen av ytan har blivit utfylld vid flera tidpunkter och den torra jorden innehöll bland annat rött tegelkross samt djurben. Två mindre schakt, 1×1 m stora, grävdes ned till 1 m djup, där det påträffades fuktiga kulturlager som tolkades vara utjämning. Dessa framkom i schaktbotten och undersöktes ej vidare. Ingen morän påträffades eller berördes av ingreppen.



Figur 1. Lunds stad, fornlämning L1988:5459/RAÅ 73:1 m.fl. och platsen för undersökningen markerad med en röd stjärna. Mot bakgrund av fastighetskartan © Lantmäteriet

Inledning

Med anledning av att Lunds kommun utförde markarbeten för ledningsdragningar och omgestaltning av området strax söder om Östra Kyrkogården samt enstaka mindre ingrepp söder om Dalbyvägen i Lund, genomförde Kulturen en arkeologisk schaktningsövervakning enligt Länsstyrelsens beslut (dnr. 431-48181-2021, Kulturens projektnummer A_2022_0040).

Undersökningsområdet var beläget inom fornlämning L1988:5459/RAÅ Lund 73:1, Lunds stadslager (figur 1). Anslutande gator till undersökningsområdet omfattade Dalbyvägen, Östervångsvägen och Östra Vallgatan.

Fornlämningsmiljö

Lunds vall och vallgrav

Östra Vallgatan är utlagd i området för den medeltida stadsvallen och utanför denna låg stadens vallgrav. Det första skriftliga belägget för befästningen som omgav staden är från år 1134 i Roskildekrönikan. I Knytlingasagan omtalas det däremot hur staden befästes år 1143 av kung Erik Lam (Andrén 1980:8, 20; Carelli 2001:130f).

Därefter omnämns kung Valdemar Eriksson, i kungaförsäkran från år 1326; där han ger borgarna i Lund rätt att befästa sin stad: *"Borgarna från Lunds stad skola ha full rätt och frihet att efter förmåga befästa sin stad och andra köpstadsmän sina städer som de bäst kunna med plankor, gravar, murar och pålverk till hela rikets och deras egen nytta och säkerhet"* (Blomqvist 1985:11).

År 1346 omnämns Allhelgonaklostret ligga utanför Lunds murar och år 1361 utfärdade kung Valdemar Atterdag privilegier för staden Lund, där stadens vallgrav beskrevs i dåtida språkbruk: *"ingen skall djärvas gräva varken innanför stadens gravar eller utanför gravarna utan rådmännens lov"* (Blomqvist 1951:161, 261; Blomqvist 1985:12).

Utifrån dessa skriftliga källor kan två huvudfaser utläsas kring stadsbefästningen i Lund, tidigmedeltid omkring år 1134 och högmedeltid år 1326. Det är dock oklart om båda befästningsfaser har haft samma utsträckning eller ej. Mycket tyder på att anläggandet av Lunds befästning inte företagits på kungligt initiativ, framförallt då den danska kungamakten var svag under 1300-talets första hälft. Snarare bör stadens borgare och kanske även dess prelater och präster ses som upphovsmän till det omfattande arbetet kring befästningen (Blomqvist 1985:12).

Vid fyra platser i befästningsverket etablerades stadsportar, där det fanns möjlighet att ta sig in i stadsområdet. I norr fanns Norreport (Bredgatans eller Sankt Olofs port), i öster Österport (Mårtens port eller Burlad), i söder Söderport (Porta Rubra, Röde port) och i väster den så kallade Nunne burlett, namngiven efter Sankt Peters nunnekloster. Stadsportarna omnämndes första gången år 1182 i Saxo Grammaticus Danmarkskrönika (Andrén 1980:20; Rönn 1996:1f).

Östra Mårtensgatan passerade genom den östra stadsporten och är en av de äldsta vägsträckningarna i Lund och härstammar från tidig medeltid. Vägen tros ha sitt ursprung i järnålderslandskapets vägnät. Gatan fortsatte i sin förlängning österut till det tidiga biskopssätet, klostret och kungsgården i Dalby.

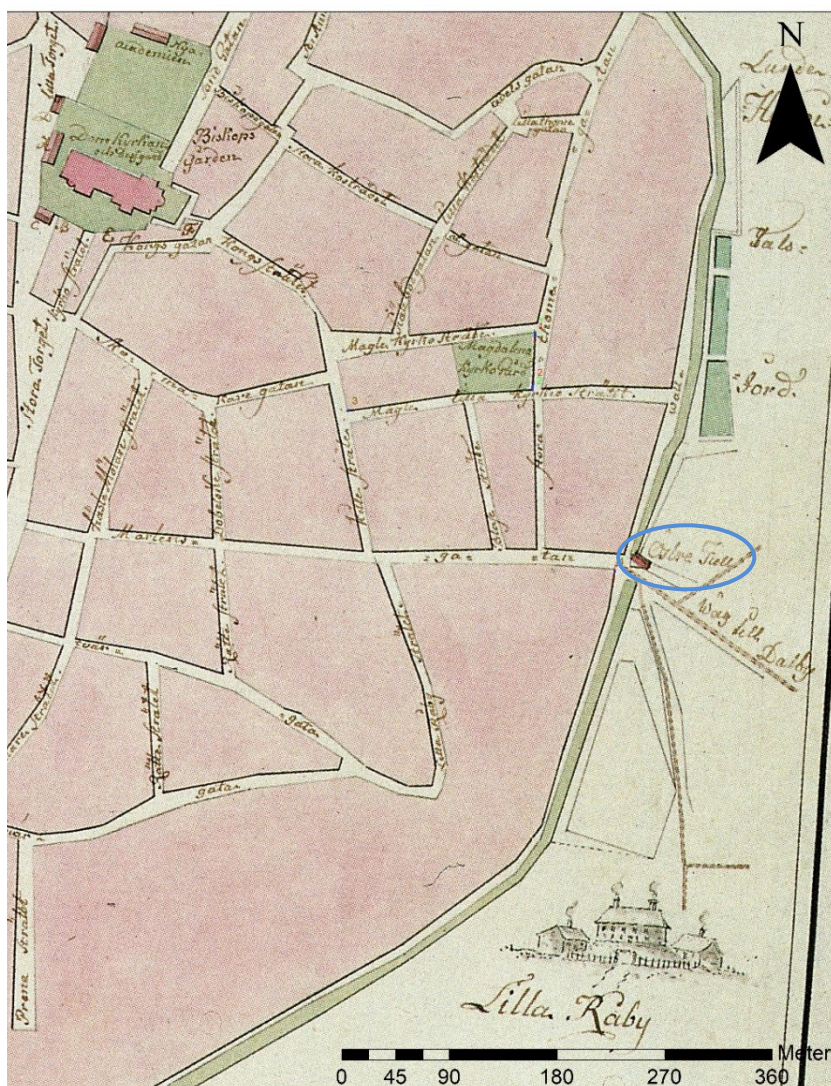


Figur 2. Geometrisk karta över Lund, upprättad år 1704 av Jean Bergman, med undersökningsområdet markerad med en röd stjärna. Ur *Kartornas Lund* (André & Högstedt 1990:24).

År 1662 infördes landtullen, även kallad porttullen, då stadsvallarna fungerade som en tullgräns (Blomqvist 1978:136; André 1980:21). På en osignerad karta från år 1669 finns Österport uppritad. I början av 1700-talet är porten inte längre synlig på de historiska kartorna, men omnämns som *östre tull* eller *östra tullbommen* (figur 3, Gardelin 2007:3).

Ett tullhus finns senare markerad på Caspar Magnus Espmans *Charta öfwer Staden Lund uti Scåne och Malmöhus Lähn Inom Wallen* år 1784 och återkommer på C. D. Gyllenborgs karta från år 1793 (figur 4, André & Högstedt 1990:53).

Vallgraven är sedan 1700-talet igenfylld och under andra hälften av 1800-talet, i samband med anläggandet av promenadstråk runt staden, försvann även vällen (med undantag för en sträcka av vällen som återfinns i dagens stadspark) (Bevaringskommittén 1980:20, Carelli 2012:318).



Figur 3. Utsnitt av karta, upprättad år 1793 av C. D. Gyllenborg, efter Caspar Magnus Espman år 1783. Läge för undersökningsområde markerat i blått. Ur Kartornas Lund (Andrén & Högstedt 1990:53).

Utanför vallarna

Det är lite känt hur det omgivande landskapet utanför vall och vallgrav såg ut under medeltiden, förutom betesmark och hushållsnära odling. På 1704 års karta (figur 2) tillhörde marken, där det aktuella undersökningsområdet var beläget, en privatägd lycka. Norrut låg ytterligare en privatägd lycka och en tredje lycka, *Lunde Hospitals Jord*. Lyckorna var samtliga uppodlade under denna tid. Längs med Östra Vallgatan låg allmäningsjord med tre dammar, vilka utgjorde rest av vallgraven (figur 2, Ryding 1991:238). När landtullen avskaffades år 1811 förlorade östra tullhuset sin funktion och hyrdes ut. Under senare delen av 1800-talet benämndes huset *Evas Krog*, efter Eva Johanna Söderman (Bevaringskommittén 1980:245). Huset revs år 1926 och platsen har förblivit obebyggd sedan dess (figur 4).

År 1847 köptes marken norr om tullhuset, där bland annat *Lunde Hospitals Jord* lycka låg, av ett kyrkogårdsbolag. I norra området uppfördes ett kapell och södra delen användes för begravningsplatser

(Bevaringskommittén 1980:244). År 1884 övergick östra kyrkogården till stadens ägor och år 1981 övertog den kyrkliga samfälligheten äganderätten av kyrkogården (Bevaringskommittén 1980:245).



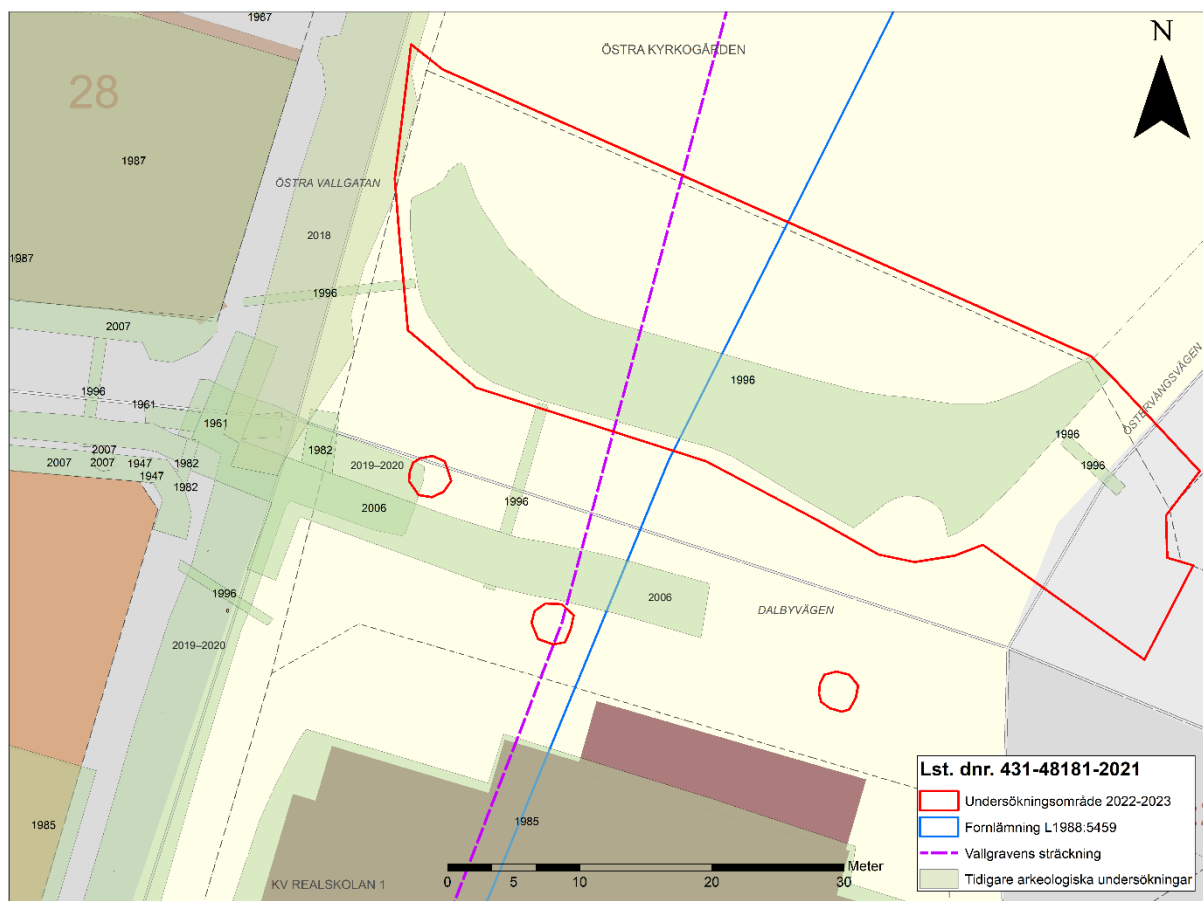
Figur 4. Östra tullhuset före år 1926, sedd från söder. Med korsningen Östra Vallgatan och Dalbyvägen. Kulturens LB arkiv, LB1223.

Tidigare arkeologiska iakttagelser

En rad arkeologiska undersökningar har utförts inom, och i anslutning till undersökningsområdet. Nedan följer ett urval av de undersökningar och resultat som dokumenterats genom åren. Information är hämtad från Kulturens LA-arkiv, om inget annat anges.

År 1961: i samband med en schaktningsövervakning i korsningen Östra Mårtensgatan/ Östra Vallgatan påträffades ett flertal större stenar. Stenarna som var upp till 0,80 m stora och låg på ett djup av mellan 0,30–1,30 m under gatan. Inga uppgifter finns om kalkbruk vid stenarna. Stenarna tolkades tillhöra grunden av vad som kan ha varit den medeltida *Österport*.

År 1982: vid schaktningsövervakning i Östra Vallgatan, omkring 10 m öster om ovannämnda undersökning, påträffades grundstenar som troligen har tillhört samma tullport. Ytterligare 1 m österut påträffades vallgravens västra gräns.



Figur 5. Tidigare undersökningar markerat i grönt, med aktuellt undersökningsområde markerat i rött. Mot bakgrund av fastighetskartan. © Lantmäteriet/Kulturens StadsGIS

År 1985: inom kv Realskolan 1 genomfördes en arkeologisk schaktningsövervakning. I fastighetens nordvästra hörn påträffades, cirka 11 meter in i kvarteret, vallgravens östra gräns, vilket stämmer väl överens med de delar av vallgraven som hittats i Östra Vallgatan år 1982.

År 1996: i samband med schaktningsövervakning av tre kabelschakt (i Östra Vallgatan, Dalbyvägen, Östervångsvägen) och en större yta strax söder om Östra Kyrkogården, påträffades i stort sett endast bärlager. Schaktningsarbetena var som djupast 0,50 m. I ett schakt i Östra Vallgatan påträffades ett kulturlager och större stenar, som kan ha tillhört översta fyllningen i den medeltida vallgraven. Ingen morän påträffades vid undersökningarna, schaktbotten bestod av brungrå jord med tegelkross (Rönn 1996).

År 2006: i korsningen Östra Vallgatan/ Östra Mårtensgatan påträffades rester efter den östra porten. Schaktdjupet uppgick till 1,50 m under gatunivå. Porten var uppförd av tegel, som tidigast anlagd under 1200-talet. Moränlera påträffades cirka 1,50 m djup. I korsningen Östra Vallgatan/Dalbyvägen påträffades den medeltida vallgraven. Schaktdjupet uppgick till 4 m under gatunivå. Datering av bottensedimentet kunde påvisa att vallgraven hade grävts om någon gång under 1400-talet. Arkeobotaniska prover visade att miljön runt vallgraven har bestått av betesmark och att det fanns en strandflora vid vallgraven. Moränlera påträffades cirka 1,50 m djup (Gardelin 2007).

År 2018: vid Östra Vallgatan, strax norr om Östra Mårtensgatan, framkom en stenläggning på mellan 0,20–0,40 m djup. Därunder påträffades flera utjämningslager. I östra schaktdelen dokumenterades en nedgrävning som möjligen kan vara rester efter vallgraven. Schaktdjupet uppgick till 3 m och morän framkom vid 1,20 m djup (Karlsson 2018).

År 2019–2020: inför om- och nyanläggning av VA-ledningar i Östra Vallgatan och Brunnsgatan, genomfördes en arkeologisk schaktningsövervakning. I Östra Vallgatan påträffades rester efter vallgraven. En bit av en trädkrona av ek framkom i korsningen Östra Vallgatan/Brunnsgatan. Trädkronan tolkades ha ingått i en konstruktion som tjänade som överfart över vallgraven och daterades till första hälften av 1400-talet (Lidh 2021).

Genomförande och resultat

Schaktningsövervakningen utfördes under perioden november 2022 – april 2023. Enligt ansökningshandlingarna (2021-02-07) omfattade schaktningsarbetena en yta på cirka 168 m². Beställaren ansökte därefter om tre kompletteringar i ärendet¹, varpå markingreppet skulle uppgå till cirka 1 210 m².

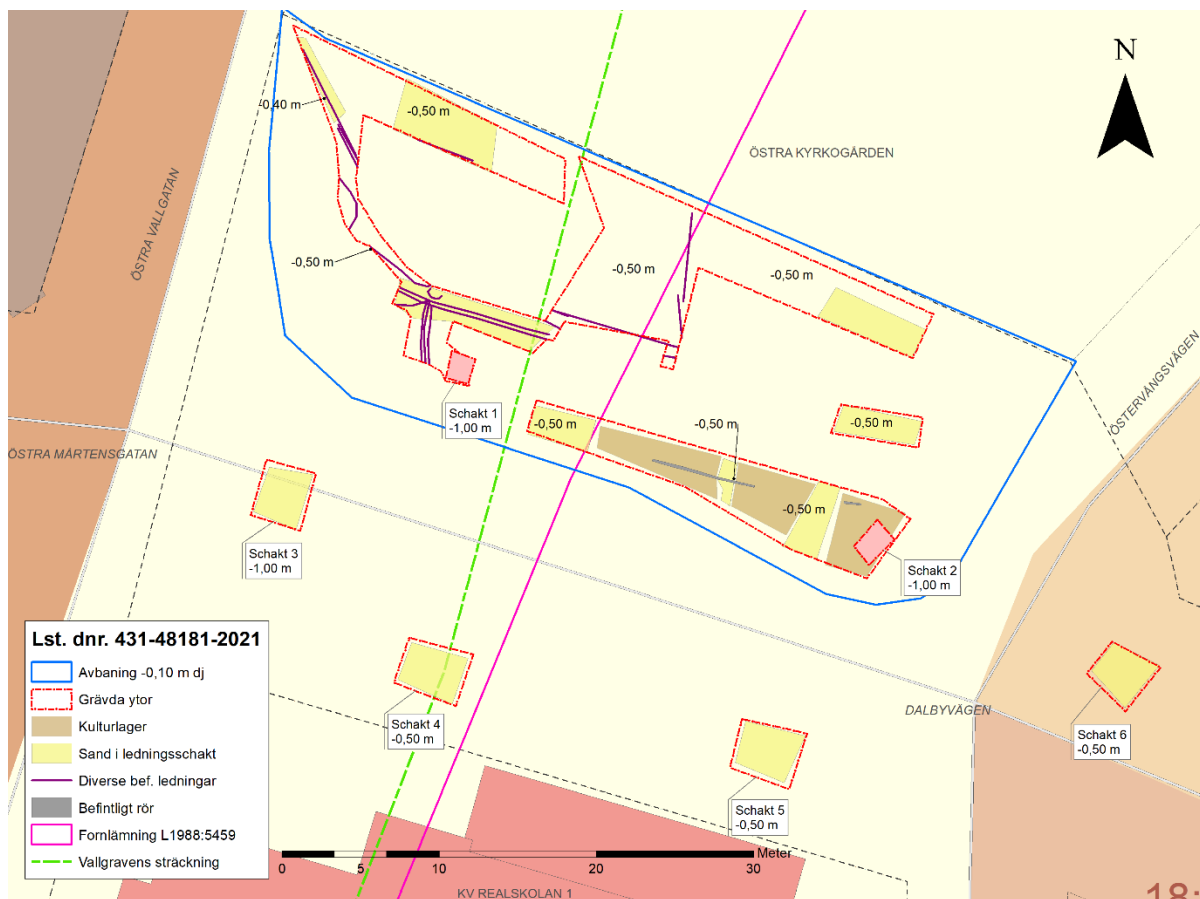
Det genomförda ingreppet i fornlämningen var mindre omfattande än det sökta, där flera angivna djupschakt i ansökan samt i kompletteringarna, uteblev. De arkeologiska resultaten blev därmed ringa. Totalt undersöktes 374 m² med en volym av 190 m³ (figur 7). Ingen morän påträffades eller berördes av ingreppen.

Avbaning och schakt för ledningsdragningar

Inledningsvis avlägsnades den befintliga gräsmattan och asfalten inom norra undersökningsområdet, ned till omkring 0,10 m djup. Därefter grävdes det för grundläggning av en ny stenmur, parksoffor och omgestaltningen av gångytan strax söder om Östra Kyrkogården. Totalt schaktades omkring 259 m² med ett djup av 0,50 m (figur 7).

I norra undersökningsområdet berördes enbart påförda trädgårds-/parklager, sättsand och bärlager ned till 0,50 m djup (figur 8). I sydöstra undersökningsområdet bestod massorna till större del av matjord och gul sand, en igenfyllnad av tidigare ledningsdragningar. Med undantag för ytan närmast Dalbyvägen, där det påträffades omrörda kulturlager. Kulturlagret bestod av mörkbrun, kompakt, torr, sandig jord med inslag av rött tegelkross, kalkprickar, träkol, småsten, djurben och ett fåtal fragment av yngre rödgods. Kulturlagret tolkades vara påförda trädgårds-/parklager, som även påträffats vid undersökningen år 1996 och inga fynd insamlades.

¹ Kompletteringarna inkom 2022-09-20, 2022-10-06 och 2022-12-14.



Figur 7. Planritning över de grävda ytorna, mot bakgrund av fastighetskartan © Lantmäteriet.



Figur 8. Avbanning inom undersökningsområdet, fotografiet taget från sydväst.

Schakt för kabelskåp och plantering

Schakt 1 var cirka 1×1 m stort och bestod av gul sand. I schaktbotten vid 1 m djup noterades ett lerigt kulturlager innehållandes tegelflis, träkol och djurben. Kulturlagret bestod av grå, homogen, fuktig till blöt silt och tolkades vara ett utjämningslager. Kulturlagret undersöktes ej vidare.

Vid fortsatt arbete i sydöstra undersökningsområdet togs schakt 2 upp. Ytan var 1x1 m stor och det schaktades ned till 1 m djup. Berörda massor utgjordes endast av omrörda kulturlager, som tidigare påträffats i området vid avbaningen. Jordmassorna tolkades vara påförda trädgårds-/parklager.

Schakt för belysningsstolpar

I Dalbyvägen förlades ett mindre schakt kring befintlig belysningsstolpe (schakt 3, figur 7). De översta lagren bestod av gatsten, makadam och gul sand. Under de modernare lagren, på en nivå av 0,92 m under marknivå, framkom ett fuktigt kulturlager bestående av brun lera, uppblandad ställvis med blågrå lera, med inslag av rött tegelkross och enstaka djurben (figur 7, bilaga 1). Kulturlagret tolkades som en utjämning och framkom i schaktbotten.

Ingrepp för belysningsstolparna nr. 4–6 schaktades ej, utan de befintliga belysningsstolparna rycktes istället upp med maskin. Schakten bestod endast av makadam och gul sand ned till 0,50 m djup, igenfyllnader av tidigare schaktningsarbeten. Ingen morän påträffades i schakten.

Kulturlagerstatus

Schaktningarna i undersökningsområdet var grundgående och berörde främst tidigare ledningsschakt samt i trädgårds-/parklager. Större delen av ytan har blivit utfylld vid flera tidpunkter. Jordmassorna var torra vid 0,50 m djup och inga intakta medeltida kulturlager eller moränleranivå påträffades vid undersökningen. Utjämningslagren som påträffades vid 1 m djup visade däremot på ett bättre bevarande, fuktig samt något fet kulturjord, om än till synes omrörd.

Förslag på fortsatta åtgärder

Arbetena är avslutade, inga fortsatta åtgärder. Framtida undersökningar i området som överstiger 1 m djup bör utföras med arkeologisk medverkan.

Administrativa och tekniska uppgifter

Länsstyrelsens dnr	431-48181-2021
Fornlämningsnr	RAÄ Lund 73:1
Lämningsnr, fornreg	L1988:5459
Kulturens projektnr	A_2022_0040
Trakt/kvarter/fastighet	Lilla Råby 18:38
Socken	Lund
Kommun	Lund
Län	Skåne
Typ av exploatering	Omgestaltning av park och nya ledningsdragningar.
Uppdragsgivare	Lunds kommun
Typ av undersökning	Arkeologisk schaktningsövervakning
Ansvarig institution	Kulturen
Fältarbetsledare	Imelda Bakunic Fridén
Övrig personal	Sebastian Boström, Linnea Lidh
Fältarbets tid	2022-11-28 – 2023-04-20
Fälttid, arkeolog, tim	21 h
Fälttid, maskin, tim	-
Yta, m²	374 m ²
Kubik, m³	190 m ³
Schaktmeter, m	-
Fyndmaterial	Inga fynd tillvaratogs.
Ritning, dokumentation	1 st A3 ritfilm: 1 sektionsritning skala 1:20, Digitala inmättningsfiler i Kulturens stads-GIS
Foto	25 digitala fotografier
Analyser	
Arkivmaterial, förvaring	Kulturens LA-arkiv under fastighetsbeteckningen Lilla Råby

Referenser

- André, Annika. & Högstedt, Christina. 1990. Kartornas Lund. 1580-talet till 1950. Gamla Lund Förening för bevarande av stadens minnen Årsskrift 72.
- Andrén, Anders. 1980. Lund. Medeltidsstaden 26. Riksantikvarieämbetet. Stockholm.
- Bevaringskommittén. 1980. Lunds stadskärna. Bevaringsprogram Vårfru rote. Lund.
- Blomqvist, Ragnar. 1951. Lunds Historia 1 Medeltiden. Lund: LiberLäromeden/Gleerup
- Blomqvist, Ragnar. 1985. Stadsvallen i Lund. Ett unikt byggnadsminne. Lund.
- Blomqvist, Ragnar. 1978. Lunds historia 2 Nyare tiden. Lund: LiberLäromeden/Gleerup
- Carelli, Peter. 2001. En kapitalistisk anda. Kulturella förändringar i 1100-talets Danmark. *Lund Studies in Medieval Archaeology* 26. Lund/Stockholm.
- Carelli, Peter. 2012. Lunds historia: staden och omlandet. 1 Medeltiden: en metropol växer fram. Diss. Lund: Univ.
- Gardelin, Gunilla. 2007. Dalbyvägen, Östra Mårtensgatan, Östra Vallgatan i Lund. Arkeologisk förundersökning 2006. *Arkeologiska arkivrapporter från Lund*, nr. 232. Kulturen.
- Karlsson, Mattias. 2018. Östra Vallgatan, Lund. Lund fornlämning 73:1. Lund, Lunds socken, Lunds kommun, Skåne län. Arkeologisk undersökning i form av schaktningsövervakning 2016. *Kulturmiljörapport* 2018:46. Kulturen.
- Lidh, Linnea. 2021. Brunngatan och Östra Vallgatan. RAÄ Lund 73:1 och 175:1/L1988:5459 och L1988:5060. Lunds stad och kommun, Skåne län. Arkeologisk schaktningsövervakning 2019–2020. *Kulturmiljörapport* 2021:14. Kulturen.
- Ryding, Otto. 1991. Lund utanför vallarna: bevaringsprogram. Del 1. Lund: Bevaringskommittén.
- Rönn, Viveka. 1996. Östra Mårtensgatan/Östra Vallgatan, Lund. Arkeologisk förundersökning 1996. *Arkeologiska Arkivrapporter från Lund*, nr. 41. Kulturen.

Arkiv











Kulturens LA arkiv

Kulturens LB arkiv

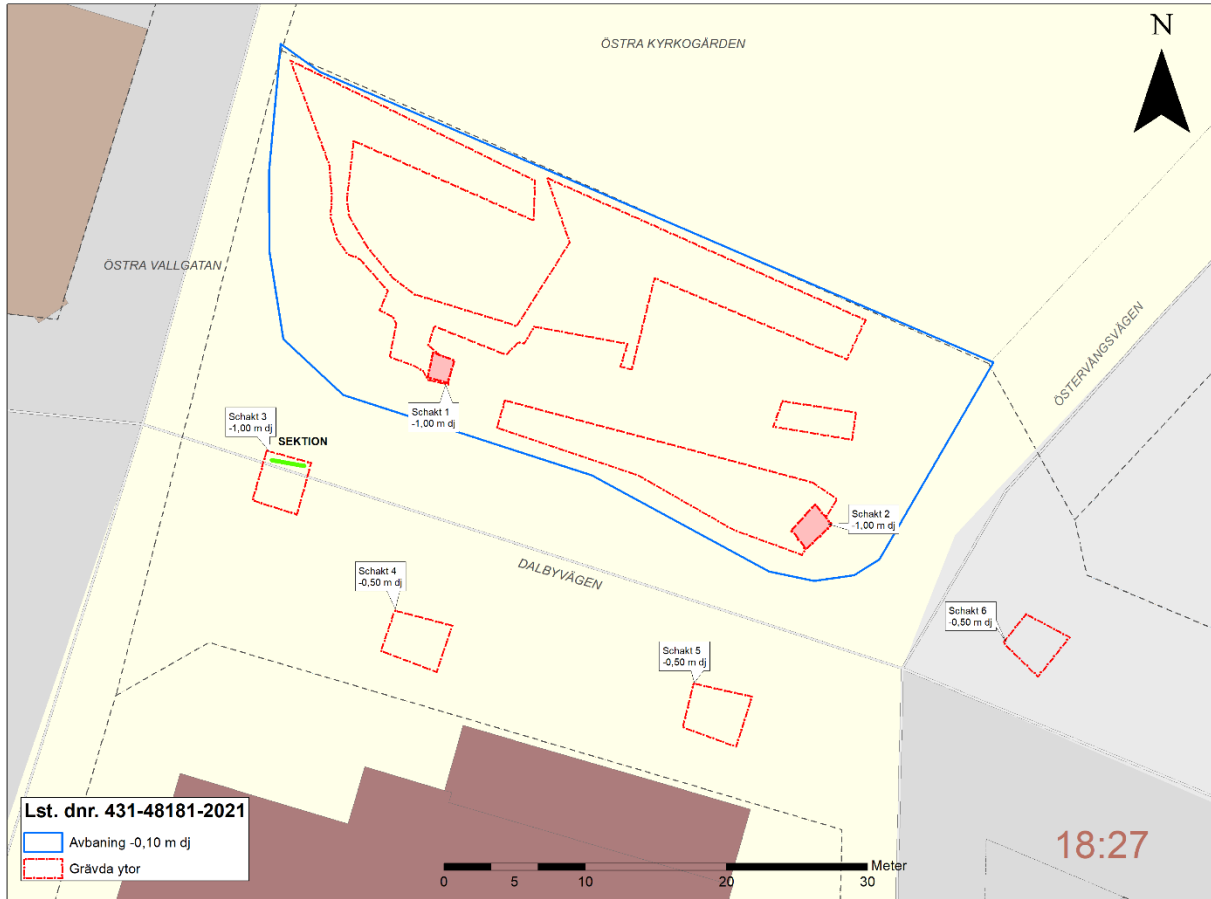
Bilagor

1. Plan- och sektionsritningar

Symbolförklaringar

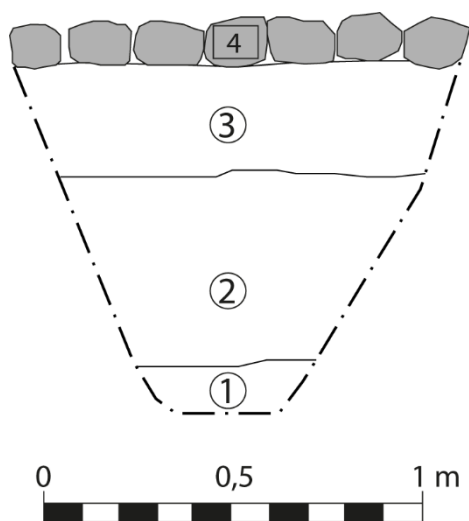
	Lager
	Fyllning
	Stolphål
	Konstruktion
	Nedgrävning
	Det stratigrafiska objektets begränsning
	Schaktbegränsning
	Skuren av yngre nedgrävning
	Osäker begränsning
	Släntpilar

1. Plan- och sektionsritningar



Planritning över de grävda ytorna. Sektion markerad i grön linje.

Norra sektionen, Schakt 3



Lagerbeskrivning

1. Brun, något fuktig lera uppblandat med blågrå lera. Inslag av rött tegel och enstaka djurben. Omrörda kulturlager.
2. Brun, finkornig sand. Bärlager för gata. Modernt påfört.
3. Grå makadam uppblandat med brun sand. Bärlager för gata. Modernt påfört.
4. Befintlig gatsten i korsningen.

2023

- 2023:1 Innerstaden 2:1 Lund, Bantorget, intill Grand Hotel, RAÄ Lund 73:1/L1988:5459, Lunds stad och kommun, Skåne län. Arkeologisk schaktningsövervakning och förundersökning år 2017–2018. Aja Guldåker.
- 2023:2 Kv Kulturen 4, Lund. Fornlämning RAÄ Lund 73:1/L1988:5459, Lunds stad och kommun, Skåne län. Arkeologisk slutundersökning, schaktningsövervakning och kontroll år 2021. Sebastian Boström.
- 2023:3 Kv Bagaren 6, Lund. Fornlämning RAÄ Lund 73:1/L1988:5459, Lunds stad och kommun, Skåne län. Arkeologisk schaktningsövervakning år 2019–2021. Kristoffer Brink.
- 2023:4 Kv Furan 9, Vellinge, Fornlämning RAÄ Vellinge 17:1/L1988:7232. Vellinge bytomt, Vellinge socken och kommun, Skåne län. Arkeologisk undersökning och schaktningsövervakning 2019–2021. Linda Billström, Linnea Lidh och Mattias Karlsson.
- 2023:5 Gylleholmsgatan. Fornlämning L1988:5060/Raä Lund 175:1. Lunds stad och kommun, Skåne län. Arkeologisk schaktningsövervakning 2022. Imelda Bakunic Fridén.
- 2023:6 Kv Brunius 18, Lund. Fornlämning RAÄ Lund 73:1/L1988:5459, Lunds stad och kommun, Skåne län. Arkeologisk schaktningsövervakning år 2019. Kristoffer Brink.
- 2023:7 Kv Paradis 51, Lund. Fornlämning RAÄ Lund 73:1/L1988:5459, Lunds stad och kommun, Skåne län. Arkeologisk förundersökning. Kristoffer Brink & Aja Guldåker.
- 2023:8 Kv Hospitalsträdgården 10, Lund. Fornlämning RAÄ Lund 73:1/L1988:5459, Lunds stad och kommun, Skåne län. Arkeologisk schaktningsövervakning 2022. Kristoffer Brink.
- 2023:9 Stora Råby 34:46. Fornlämning L1988:6568. Stora Råby socken, Lunds kommun, Skåne län. Arkeologisk schaktningsövervakning 2022. Imelda Bakunic Fridén & Krister Kåm Tayanin
- 2023:10 1600-talsparken Karl XI stenar. Fornlämning RAÄ Östra Sallerup 5:1/L1989:4041. Östra Sallerups socken, Hörby kommun, Skåne län. Förstudie 2023. Aja Guldåker.
- 2023:11 Kv Föreningen 13, Lund. Fornlämning L1988:5459 / RAÄ Lund 73:1. Lunds stad och kommun, Skåne län. Arkeologisk schaktningsövervakning 2022. Linnea Lidh.
- 2023:12 Lilla Råby 18:39. Fornlämning L1988:5458/RAÄ Lund 73:1. Lunds stad och kommun, Skåne län. Arkeologisk schaktningsövervakning 2022–2023. Imelda Bakunic Fridén

Tidigare nummer kan rekvireras från Kulturen, Kulturmiljöavdelningen

Telefon: 046-350406

E-post: arkeologi@kulturen.com