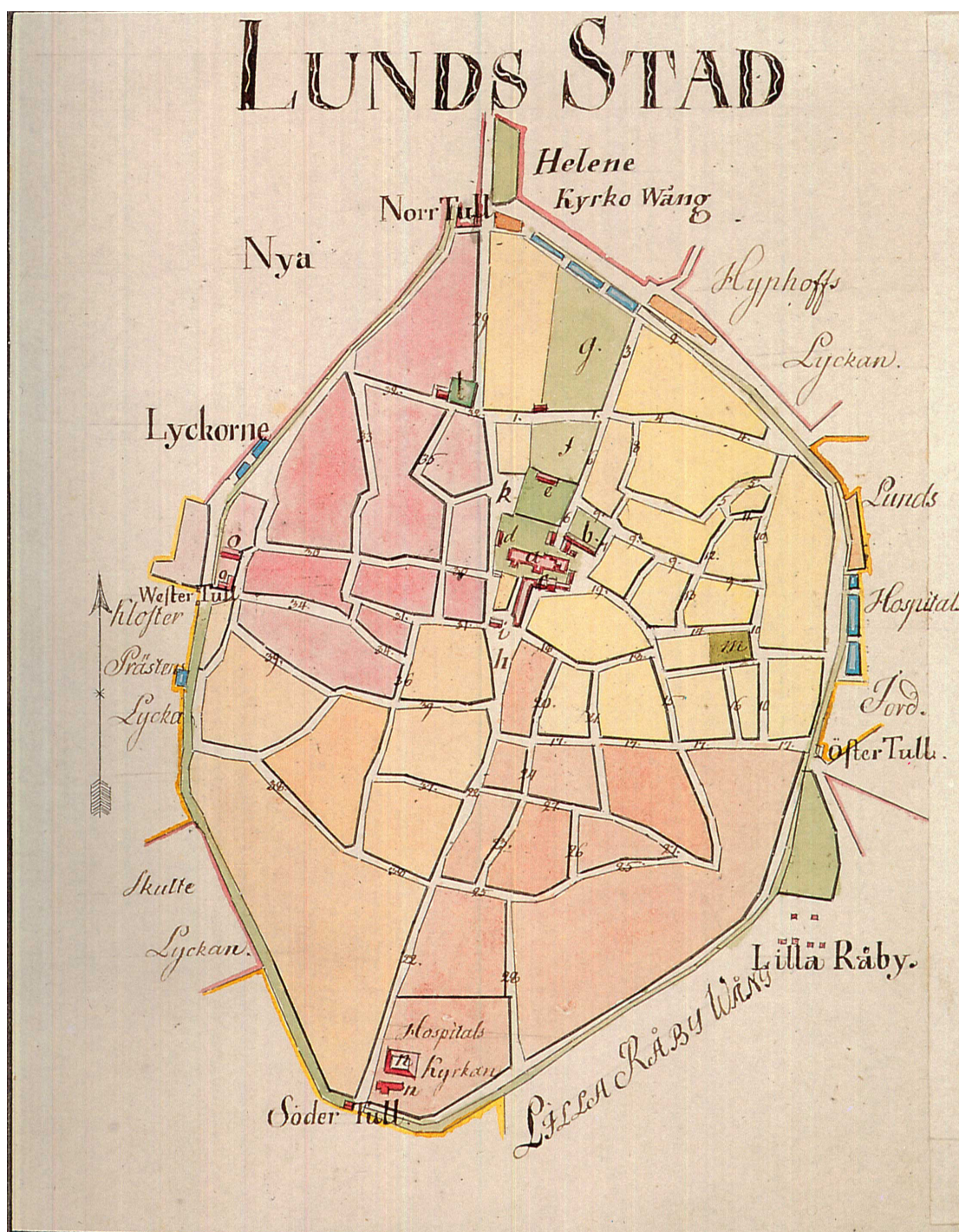
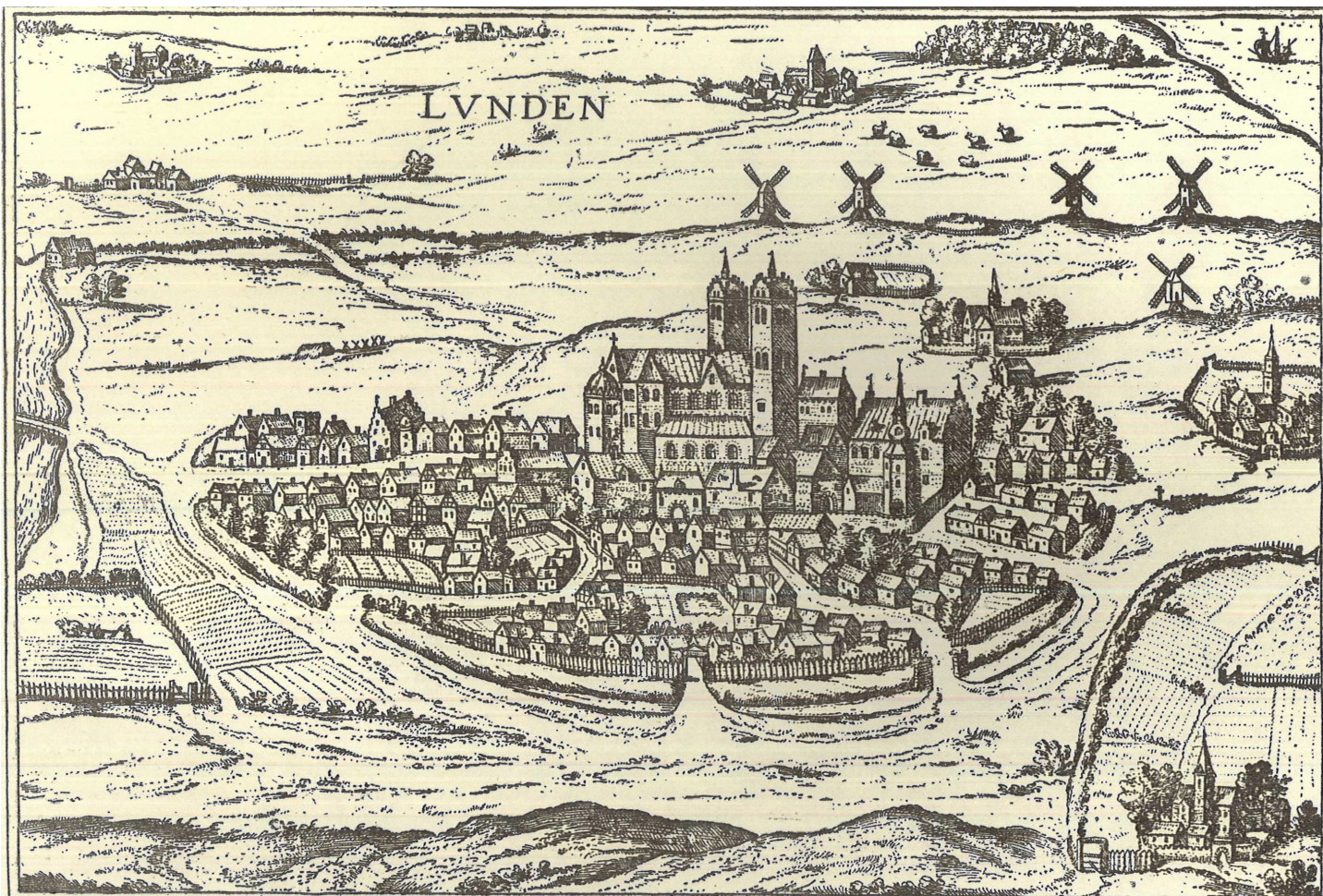


KULTUREN

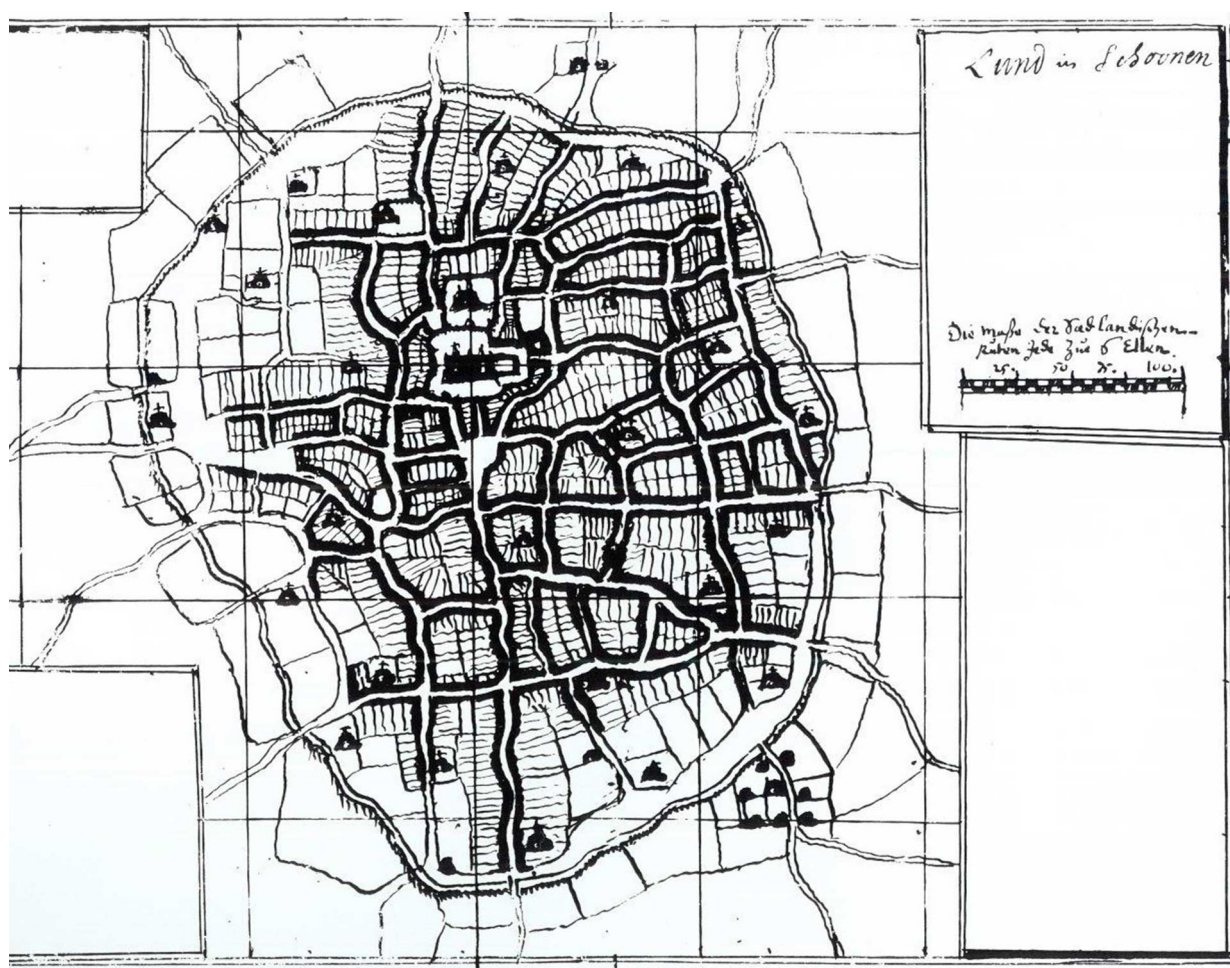
Kartorna i blogginlägget "Kartorna och det gamla Lund"



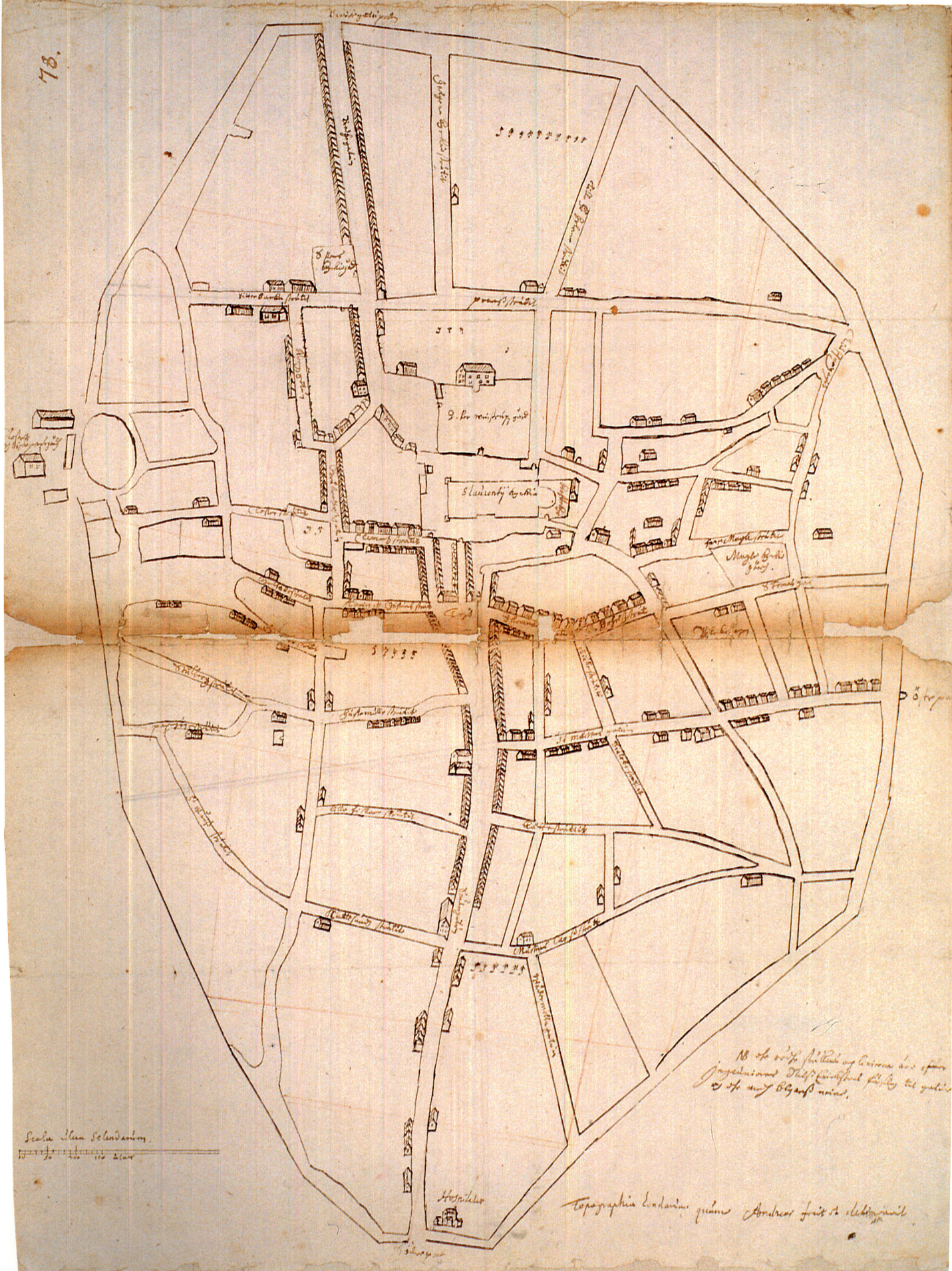
Karta över Lunds stad, 1801–1802, av C. P. Hagström. Vid den här tiden ska staden ha haft 1250 invånare och 250 studenter. Originalen till kartan finns på UB i Uppsala.



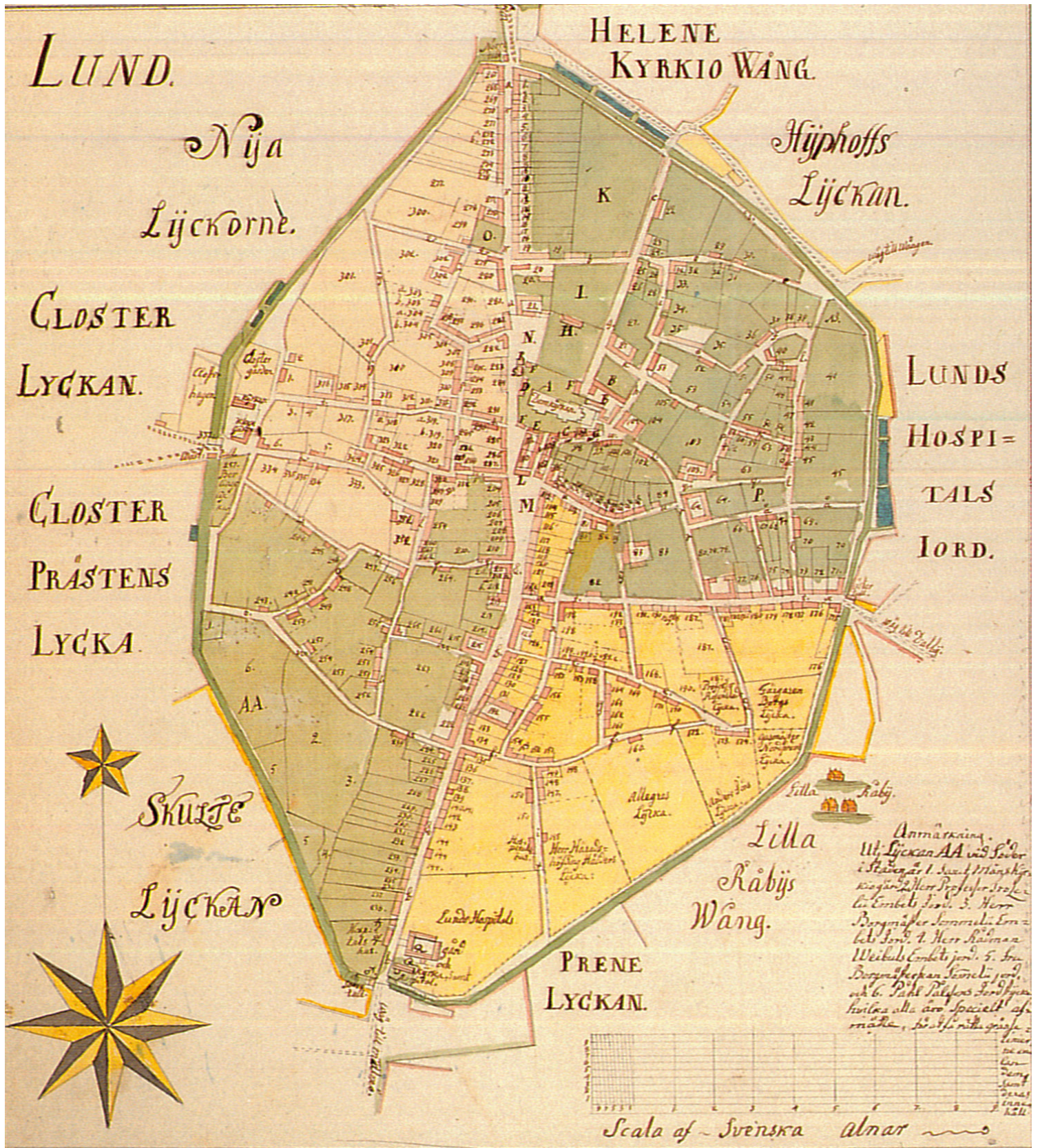
Franz Hogenbergs kopperstick över staden Lund, 1585



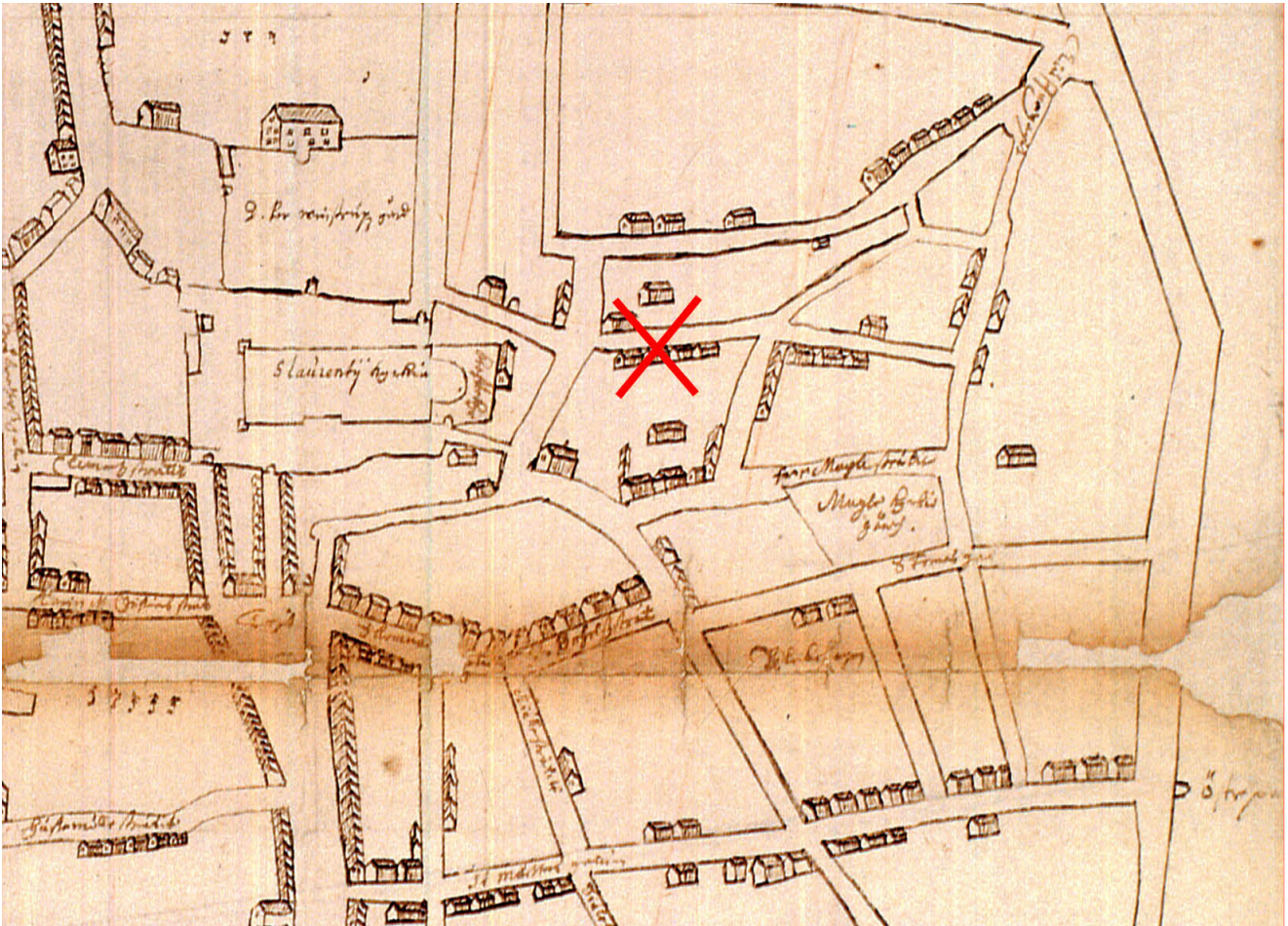
Johannes Mejers karta, 1655-1660.



"Gjord och ritad av Andreas", förmodlingen från 1669.



Karta av C. M. Espman, Charta öfver Staden Lund Inom Wallarne, år 1783



Detalj ur "Andreas" karta från 1669, med kvarteret Sankt Mikael i bildens mitt och Domkyrkans rundade absid till vänster. Den arkeologiska undersökningen 2019 i kvarteret Sankt Mikael genomfördes ungefär vid det röda krysset.



Detalj ur Espmans karta från 1783. Den arkeologiska undersökningen i kvarteret Sankt Mikael genomfördes ungefär vid det röda krysset.