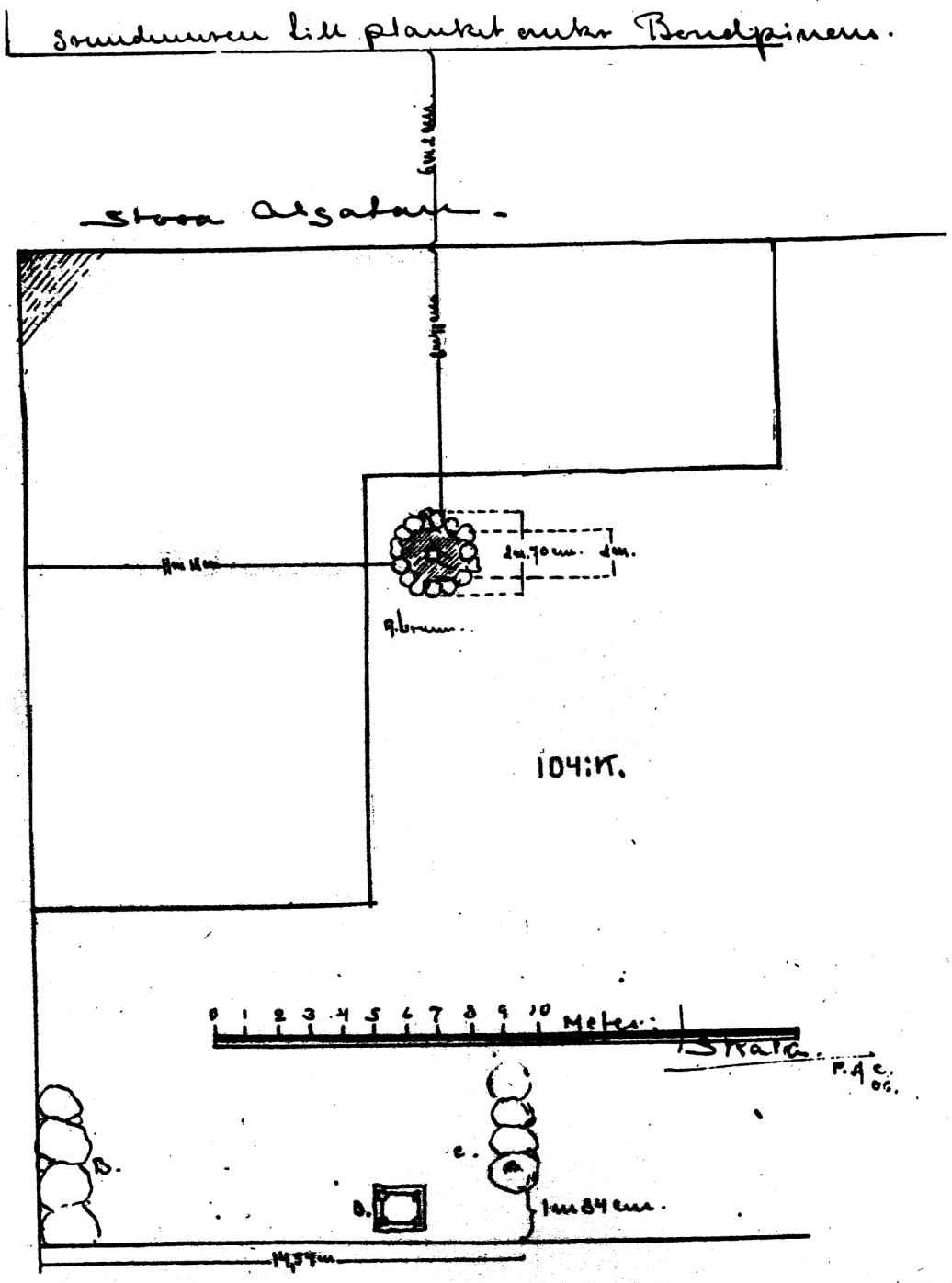
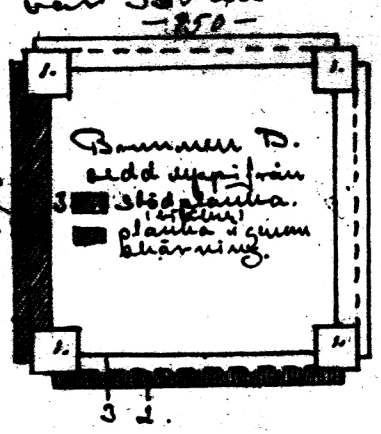
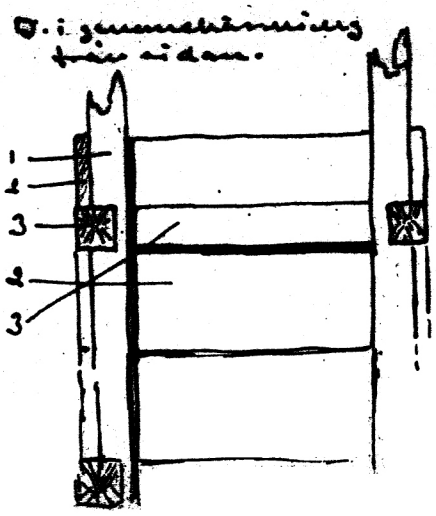
Tegnéspalatsen.

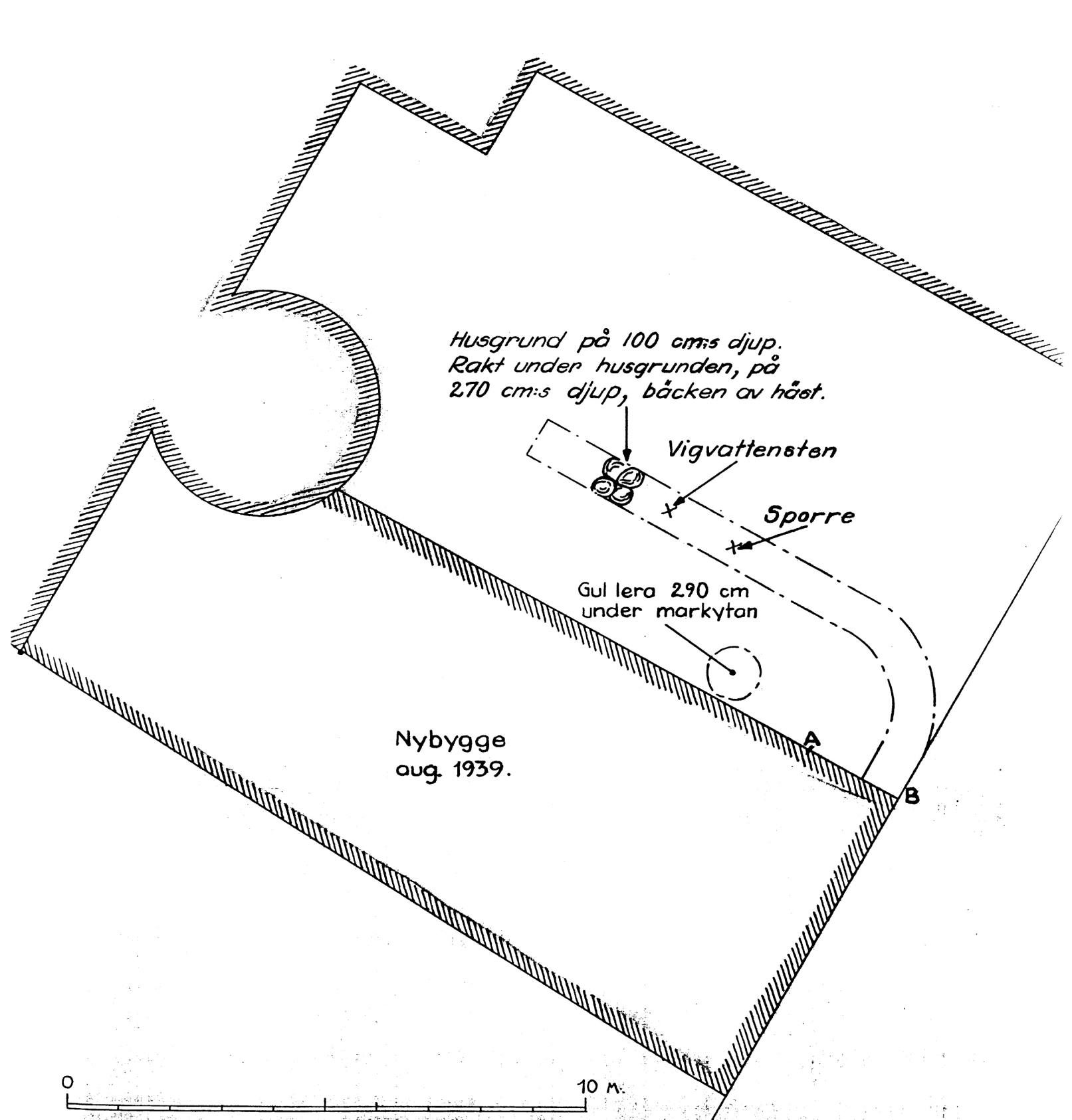


9. Brunn, anträffad i gården till tomten 104. M. vid Tegnéspalatsen, endast 1 fot. af planken och cylindrisk dessa. Stolsgrisningen. Här brunnens lock upphalsen en fyrkantig trä med en hål af 110 mm, med en sida af 15 cm.
B och C. grundmurar af stort granitar anträffade 79 cm under nivå.
D. brunn af sten. Murgrisningen låg 150 cm under omgivande nivå. Bredden af brunnen var 170 cm. I brunnen fanns ett märkligt skelett förgängen. Vissa med stenar och vapen samt ett skelett benfot. Djupet af brunnen var 580 cm.



D. i genomskärning från sidan.




Husgrund på 100 cm:s djup.
Rakt under husgrunden, på
270 cm:s djup, bäcken av häst.
Vigvattenstenen
Sporre
Gul lera 290 cm
under markytan
Nybygge
aug. 1939.
A
B
0
10 m.

Kv. St. Mikael 15
Skånska Brandgrävl

16/12 1967

1

Schaktbotten + 30,00

Gul markören i nedre kanten
Brunnen ← 360 cm
under marknivån

Plinthöjd (det mellersta)
= östra sidan

130 cm

grunda fotgropen

Urspr. markhöjd i brunnen

N

Grundvatten vid gräven - två skift
Det första skiftet till en 60 cm under
schaktbotten d.v.s. + 29,40
(39,40)

Plinthöjd framför tryggbrunn

Denna grund går mot
öster ut in i kapitelkanten

Vägen gå ritad på en stående
fotografi

Denna grund går mot
in mot kapitelkanten
Registrerade = schaktbotten
= plinthöjd mot kapitelkanten
= tryggbrunnens botten

Tryggbrunnen består av ett plinthål om
en kvadrat med 2 meters sida
Läg 90 cm från gatukant på fotografien
N in i brunnen mot kapitelkanten
Vägen schaktbotten i aktuella delen
för grundbrunn.

515 A3
SIS 73 25 01
TULLBERG RST KLIPPAN
Nr 1623

Schakt 2
Sektion åt söder
5.

LUND
kv. Sit Mikael nr. 3
Grundgrävning för Skånska Brandstodens kontorshus, 1977

Sektion
Skala 1:20
77-03-14
J.P.

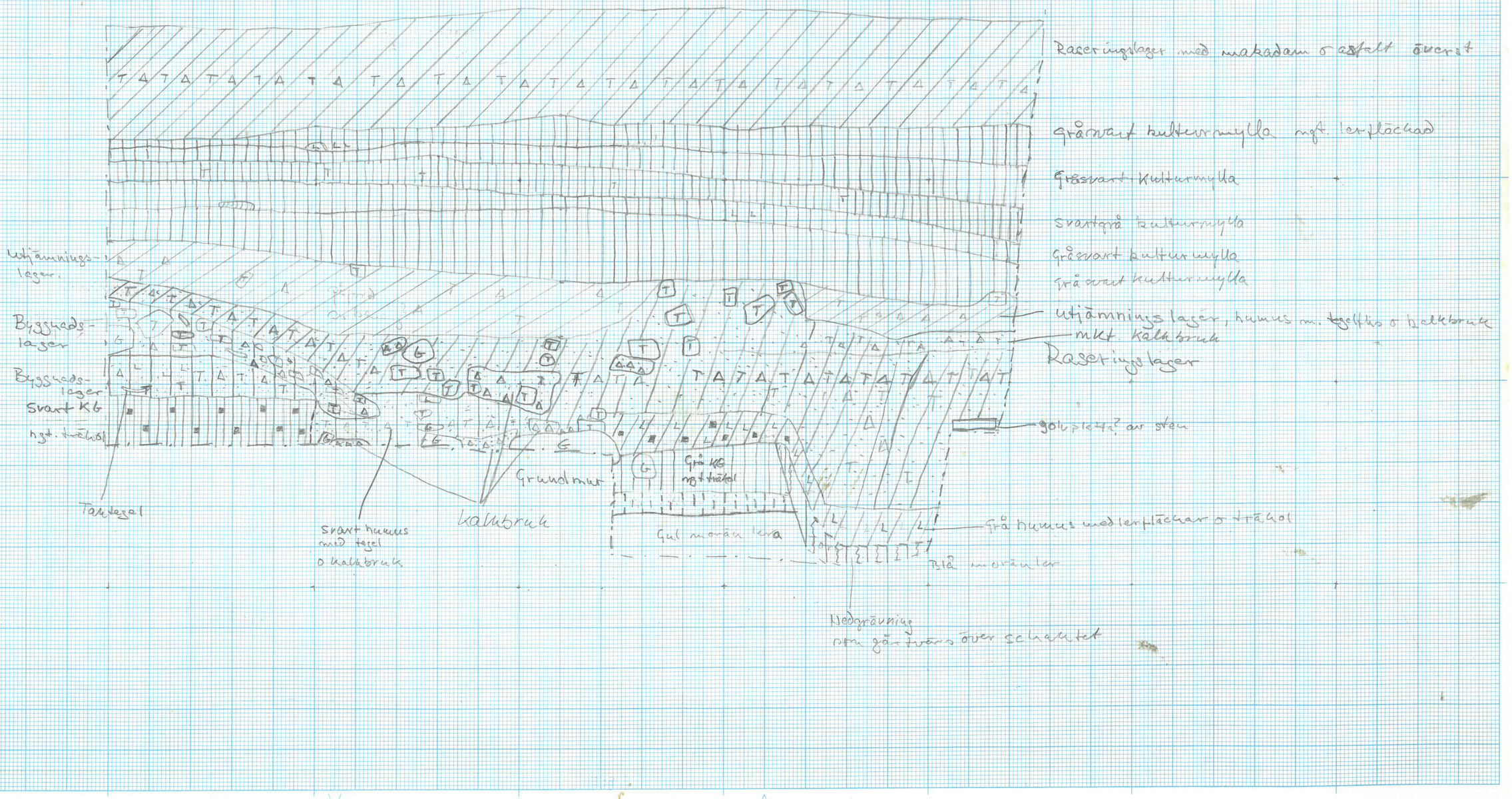
7 m ö | 6 m ö | 5 m ö | 4 m ö | 3 m ö

42 m ö.h.

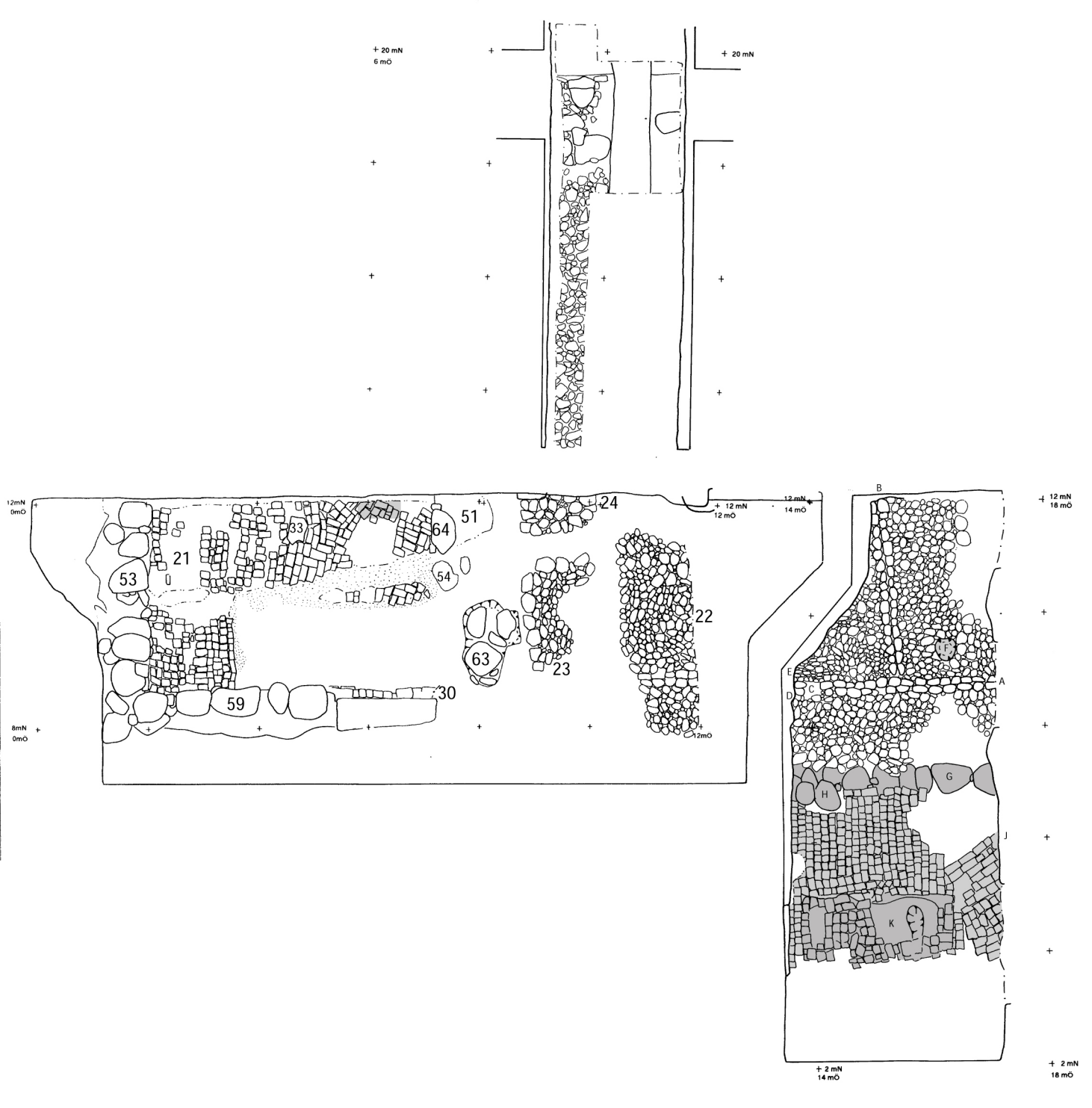
41 m ö.h.

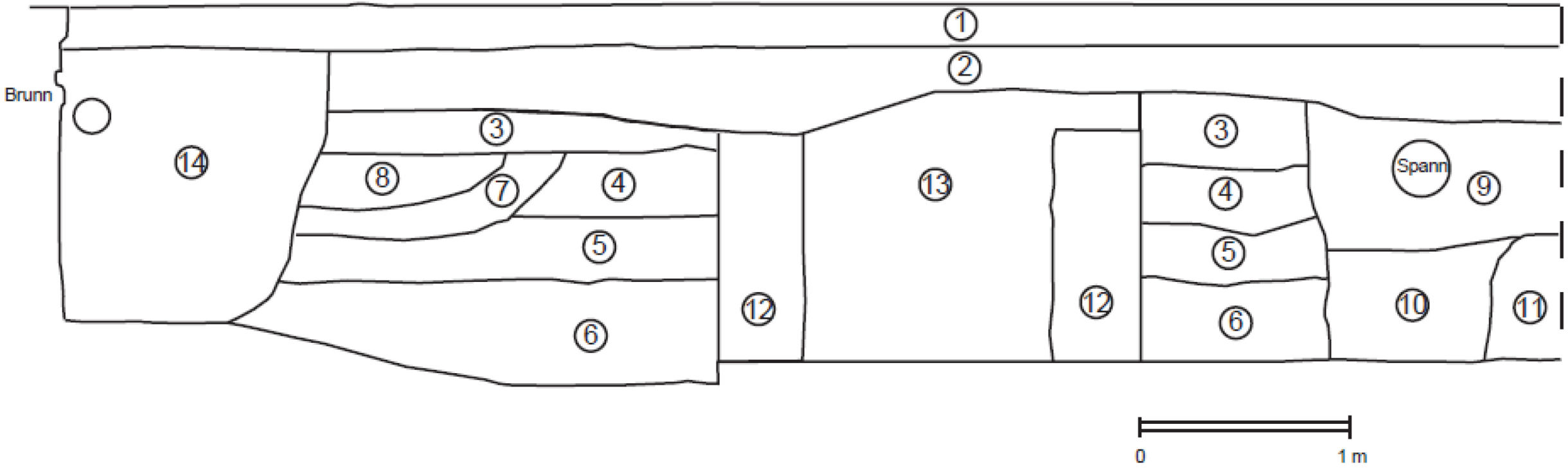
40 m ö.h.

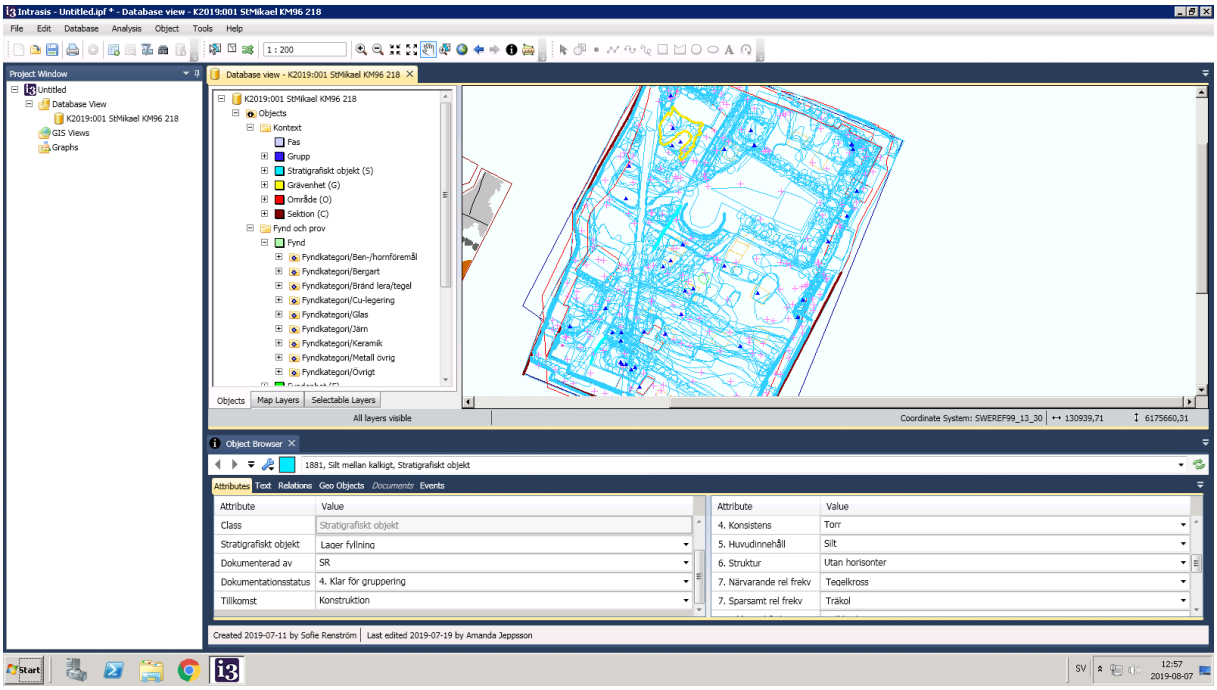
39 m ö.h.



SIS 732501 A3 b - 1 x 1 mm


+ 20 mN
6 mÖ
+ 20 mN
12mN
0mÖ
+ 12 mN
12 mÖ
12 mN
14 mÖ
+ 12 mN
18 mÖ
8mN
0mÖ
12mÖ
+ 2 mN
14 mÖ
+ 2 mN
18 mÖ
21
53
33
64
51
54
24
22
63
23
59
30
B
A
C
D
E
F
G
H
J
K


Brunn
1
2
3
14
8
7
4
5
6
12
13
12
3
4
5
6
Spann
9
10
11
0
1 m


Intrasis - Untitled.ipf * - Database view - K2019:001 StMikael KM96 218
File Edit Database Analysis Object Tools Help
Project Window
Untitled
Database View
K2019:001 StMikael KM96 218
GIS Views
Graphs
Database view - K2019:001 StMikael KM96 218
K2019:001 StMikael KM96 218
Objects
Kontext
Fas
Grupp
Stratigrafiskt objekt (S)
Grävenhet (G)
Område (O)
Sektion (C)
Fynd och prov
Fynd
Fyndkategori/Ben-/hornföremål
Fyndkategori/Bergart
Fyndkategori/Bränd lera/tegel
Fyndkategori/Cu-legering
Fyndkategori/Glas
Fyndkategori/Järn
Fyndkategori/Keramik
Fyndkategori/Metall övrig
Fyndkategori/Övrigt
Objects
Map Layers
Selectable Layers
All layers visible
Coordinate System: SWEREF99_13_30
130939,71
6175660,31
Object Browser
1881, Silt mellan kalkigt, Stratigrafiskt objekt
Attributes Text Relations Geo Objects Documents Events
Attribute
Value
Class
Stratigrafiskt objekt
Stratigrafiskt objekt
Lager fyllning
Dokumenterad av
SR
Dokumentationsstatus
4. Klar för gruppering
Tillkomst
Konstruktion
4. Konsistens
Torr
5. Huvudinnehåll
Silt
6. Struktur
Utan horisonter
7. Närvarande rel frekv
Tegelkross
7. Sparsamt rel frekv
Träkol
Created 2019-07-11 by Sofie Renström
Last edited 2019-07-19 by Amanda Jeppsson
Start
SV
12:57
2019-08-07