

Kv. Fiskaren 1

Lunds socken, fornlämning 73:1
Lunds stad, Lunds kommun, Skåne län
Arkeologisk undersökning 2018
Mattias Karlsson



Titel: Kv. Fiskaren 1
Författare: Mattias Karlsson
Kulturmiljörapport: 2018:52

Omslagsbild: Vykort. Hörnet av kv. Fiskaren 1 på 1870-talet.
Upphovsrätt: Där inget annat är angivet, enligt Creative Commons licens CC BY

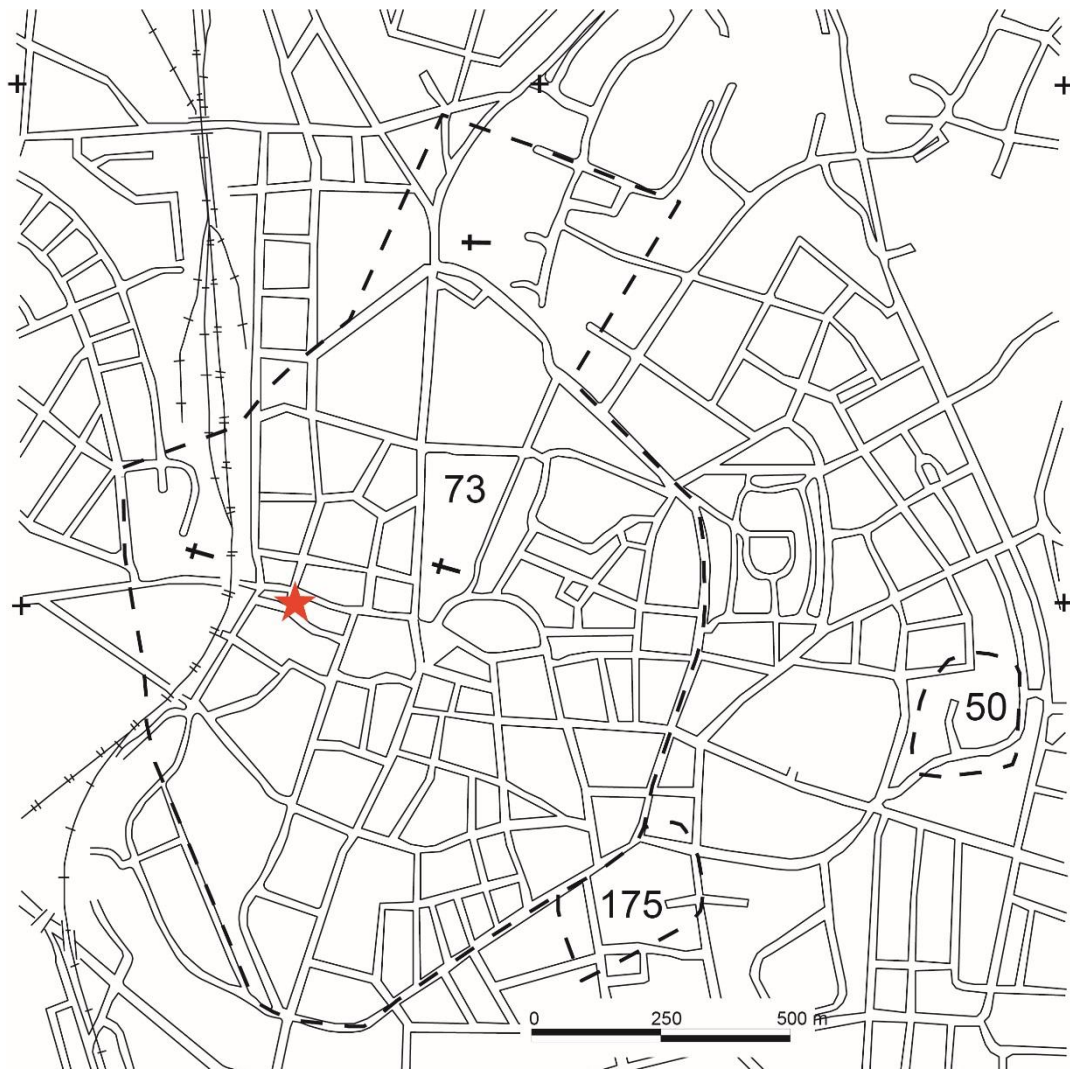
Innehåll

Sammanfattning	3
Inledning	4
Fornlämningsmiljö.....	4
Tidigare arkeologiska iakttagelser	5
Genomförande och resultat	5
Kulturlagerstatus	6
Administrativa och tekniska uppgifter.....	7
Referenser.....	8
Fyndlista	9

Sammanfattning

I samband med dränering av fastigheten Fiskaren 1 utförde Kulturen i Lund en arkeologisk schaktningsövervakning. Beträffande dräneringen längs fastighetens södra sida ska noteras att arbetena utfördes vid ett tidigare tillfälle under oktober 2017. Kulturen upplyste i samband därmed att tillstånd för ingrep i fornlämningen måste lämnas av länsstyrelsen och arbetet längs denna sträcka avslutades.

I undersökningen framkom välbevarade kulturlager från medeltiden och äldre nyare tid i form av utjämningslager, lergolv och syllstenar. Längs med Lilla Fiskaregatan framkom en medeltida knadderstenläggning.



Figur 1. Lunds medeltida stad, fornlämning 73, med platsen för undersökningen markerad med en röd stjärna.

Inledning

I samband med dränering av fastigheten Fiskaren 1 utförde Kulturen i Lund en arkeologisk schaktningsövervakning (Figur 1). Beträffande dräneringen längs fastighetens södra sida ska noteras att arbetena utfördes vid ett tidigare tillfälle under oktober 2017. Kulturen upplyste i samband därmed att tillstånd fordrades.

Fornlämningensmiljö

Fastigheten Fiskaren 1 ligger inom Lunds medeltida stad. De berörda gatusträckningarna Stora Fiskaregatan och Lilla Fiskaregatan är medeltida. Stora eller Lilla Fiskargatan omnämns 1288, *via piscatorum* (SD bd 2 nr 960). Kvarteret Fiskaren ändrade form i väster i

samband med att Bantorgets tillkomst omkring 1860. Dessförinnan fortsatte tomtbildningarna längre västerut över nuvarande Bantorget. Fastigheten Fiskaren 1 uppfördes 1879 och ombyggdes 1912 och 1926 (Bevaringskommittén 1981 s. 67ff).

Tidigare arkeologiska undersökningar invid fastigheten har varit få och begränsade, men givit intressanta resultat, bland annat i form av fynd av gravar, förmodligen tillhörande en icke skriftligt belagd kyrka och kyrkogård.

Tidigare arkeologiska iakttagelser

I Kulturens arkeologiska arkiv finns dokumentation om flera arkeologiska undersökningar i omedelbar närhet till kv. Fiskaren 1:

- 1960. I samband med en ledningsgrävning några meter väster om kv. Fiskaren 1 påträffades flera kristna gravar. Gravarna har inte kunnat kopplas till någon arkeologiskt eller historiskt känd kyrka.
- 1987. Vid en schaktning i gatan mellan påvisade gravområde och aktuell fastighet påträffades inga ytterligare gravar.
- 2017. I samband med nedläggning av ledningar i Lilla Fiskargatan dokumenterades, nära gatans mynning i Bantorget, flera stora stenar på ett djup av omkring 80 cm.

Genomförande och resultat

Schaktningen för dräneringen påbörjades vid fastighetens sydvästra hörn, sträckte sig längs med fastighetens västra och norra fasader och avslutades vid fastighetens nordöstra hörn på Lilla Fiskaregatan (Bilaga 1, figur 1). Schaktets bredd räknat från fasaden var ca 1 meter. På grund av avsiktlig släntning och hindrande ledningsdragningar längs fasaden var schaktbredden vid botten, på omkring 1,7–1,8 meter djup, endast 0,4–0,5 meter. Det smala schaktet försvårade dokumentationen men medförde också att ingreppen i äldre kulturlager minimerades. Kulturlagren var överlag fuktiga och enstaka mindre bitar bevarat virke framkom över moränen.

Längs västra fasaden påträffades äldre kulturlager och syllstenar för tidigare bebyggelse (Bilaga 1, figur 2). En större sten påträffades ca 1 meter norr om sydvästra hörnet på 1,37 meters djup. Inga andra stenar eller kulturlager kunde kopplas till stenen vilket gör att tolkningen blir osäker. Det kan ha rört sig om en syllsten.

I ett område från nordvästra hörnet och två meter söderut påträffades flera större stenar. De norra stenarna, 8 stycken, låg på ett djup av 0,8–1,1 m. Längre söderut påträffades två större stenar på ett djup av 1,40–1,55 meter. Stenarna tolkades som syllstenar till äldre byggnader. Invid stenarna, på ett djup av mellan 1,0–1,2 meter, påträffades ett lager med lera, förmodligen till ett golv.

Den västra sektionen bestod av grus ned till 0,6 meter där elkablar påträffades. Därunder ned till 0,85 m fanns ett raseringslager med mycket rött tegelkross. Därunder påträffades flera kulturlager ned till ett djup av omkring 1,7 m där moränen fanns. Kulturlagren var relativt fuktiga och rester av träfiber påträffades. Bevaringsförutsättningarna för organiskt material bedömdes som goda. I det nordvästra hörnet påträffades moränen på ca 1,7 m djup.

Längs den norra fasaden (Bilaga 1, figur 3) påträffades på ett avstånd mellan 2,5 och 6 meter öster om fastighetens nordvästra hörn 4 större stenar. De största stenarna på ett djup av omkring 0,85 m låg tillsammans omkring 2,5 m från nordvästra hörnet. I samband med nedläggning av ledningar i Lilla Fiskaregatan år 2017 observerades ytterligare stenar på omkring 80 cm djup i samma område fast längre ut i gatan, omkring 2 meter ut från fasaden på fastigheten Fiskaren 1. Inga lerlager eller andra byggnadsindikerande lämningar påträffades intill stenarna. Djupet på stenarna tyder på att de tidigast är senmedeltida. Det kan väl inte uteslutas att stenarna varit syllstenar i en byggnad, men det betyder i sådana fall att gatans medeltida bredd blivit smalare för att sedan återigen bli bredare.

I den norra sektionen dokumenterades äldre kulturlager från omkring 0,45 m djup och ned till morändjup på 1,8 m (Bilaga 1, figur 4). Under ett tjockt påfört lager med brun jord påträffades på ett djup av mellan 0,85 till 1,05 m djup ett raseringslager med rött tegelkross. På ett djup av mellan 1,35 till 1,42 m påträffades en knadderstensyta som bör tolkas som en äldre gatubeläggning för Lilla Fiskargatan. Mellan stenarna påträffades många spik och en bultlåsnyckel. Stenläggningens nivå och fynden tyder på en datering till medeltiden, förmodligen dess tidigare del. Kulturlagren i den norra sektionen var, liksom den västra, i ett relativt välbevarat skick.

Kulturlagerstatus

I undersökningen framkom välbevarade, feta och fuktiga kulturlager från medeltiden och äldre nyare tid i form av utjämningslager, lergolv och syllstenar. I kulturlagren upp till omkring ca 0,5 över moränen påträffades bitar med träfibrer.

Administrativa och tekniska uppgifter

Länsstyrelsens beslut, dnr	431-27445-2017	Fornlämning nr/art	RAÄ 73:1
Socken/stad	Lund	Kulturens projektnummer	61000-618
Landskap	Skåne	Län	Skåne
Kommun	Lund	Trakt/kvarter/fastighet	Fiskaren 1
Typ av exploatering	Dränering		
Uppdragsgivare	Gunilla Ohlsson m.fl. c/o BLF Fastigheter, Anders Björklund		
Typ av undersökning	SU		
Ansvarig institution	Kulturen		
Fältarbetsledare	Mattias Karlsson		
Övrig personal	Aja Guldåker, Jan Kockum		
Fältarbetstid	2018-01-10 – 2018-01-25		
Fälttid			
Arkeolog	34 h		
Maskin	—		
Undersökningens omfattning			
Yta	40 m ²		
Kubik	80 m ³		
Schaktmeter	44 m		
Kostnad för arkeologi			
Fältarbete	34 × 800 = 27 200 SEK		
Rapportarbete	40 × 800 = 32 000 SEK		
Fyndhantering	8 × 800 = 6 400 SEK		
Administration	4 × 800 = 3 200 SEK		
RTK-GPS/manuell digitalisering	1000 SEK		
Konservering	4 200 SEK exkl. moms		
Förbrukningsmaterial	500 SEK		
Summa:	74 500 SEK exkl. moms		
Kostnad övrigt			
Maskiner	—		
Bodar	—		
Övrigt	—		
Summa	—		
Summa, faktisk	74 500 SEK		
Summa, beslutad	72 000 SEK exkl. moms (exkl. fält och RTK-GPS)		
Fyndmaterial (förvaring m.m.)	KM 95533: 1–9		
Arkivmaterial, förvaring	Kulturens LA-arkiv under fastighetsbeteckningen		
Ritningar, dokumentation	1 planritning 1:20, 5 plan- och sektioneritning 1:20, 1 sektioneritning 1:20,		
Foto	10 st digitala fotografier		
Analys	—		
Övriga upplysningar	—		

Referenser

Bevaringskommittén 1981 = *Lunds stadskärna. Bevaringsprogram. Clemens och Drottens rotar*. Utg. av Bevaringskommittén. Lund.

SD = *Svenskt diplomatarium*. Stockholm 1829ff.

Bilaga 1. Fyndlista

KM 95533

Fyndnr	Kon- text	Material	Sakord	Formtyp	Undertyp	Del	Antal	Vikt, g.	Kommentarer
1		Keramik	Kärl	Yngre rödgods, odefinierat	Kruka	buk	1	13	85 cm djup, mitt under första fönstret 2 m N, se ritning 180110.
2		Keramik	Kärl	Stengods, odefinierat	Krus	buk	1	23	70 cm djup, ca 2 m N, mitt under fönster, se ritning 180110.
3		Järn	Spik				1	13	70 cm djup, ca 2 m N, mitt under fönster, se ritning 180110. Avförd.
4		Keramik	Kärl	Yngre rödgods, odefinierat	Kruka	fot	1	7	100 cm djup, vid fönstret, schaktfynd, ca 2 m N, se ritning 180110
5		Keramik	Kärl	Yngre rödgods, odefinierat	Kruka	buk	1	8	6,8 m N, ca 1,7 m djup, se ritning 180112
6		Keramik	Kärl	Svartgods, drejat	Trebensgryta	fot	1	12	Norra sidan, vid stora stenar ca 4 m Ö, på 80-85 cm djup. Rasering/lager kring stenen. Se ritning 180124
6		Keramik	Kärl	Yngre rödgods, odefinierat	Fat	mynning - buk	1	8	
6		Keramik	Kärl	Fajans, odefinierad	Fat	buk	1	6	
6		Keramik	Kärl	Yngre rödgods, odefinierat	Kruka	buk	4	7	
7		Järn	Nyckel				1	60	Stenläggningen, 4,5 m Ö, 0,8-0,9 m djup. Se ritning 180124.
7		Järn	Spik				4	51	Avförda.
7		Järn	Syl/fäste?				1	18	
8		Keramik	Kärl	Yngre rödgods, odefinierat	Oidentifierad	mynning	1	4	14 m Ö, ca 135 cm djup, se ritning 180125
9		Keramik	Kärl	Yngre rödgods, odefinierat	Kruka	botten	1	109	Ca 1 m söder om hörnet i norr, vid stenpackning, sidan om stenar.
9		Keramik	Kärl	Yngre rödgods, odefinierat	Kruka	buk	1	3	

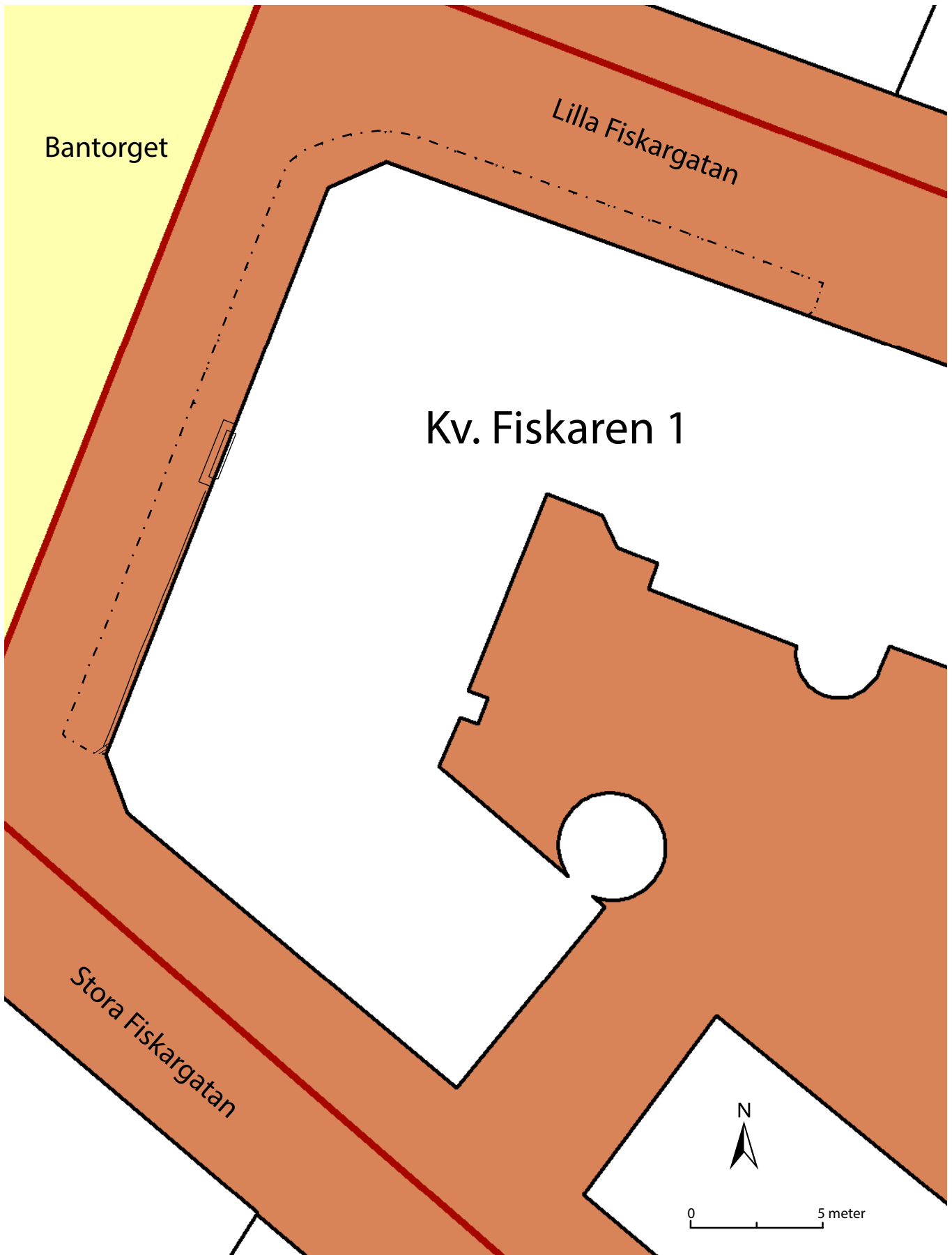
Bilaga 2. Kartor och ritningar

Figur 1. Fiskaren 1, Lund. Översiktsplan med schaktet.

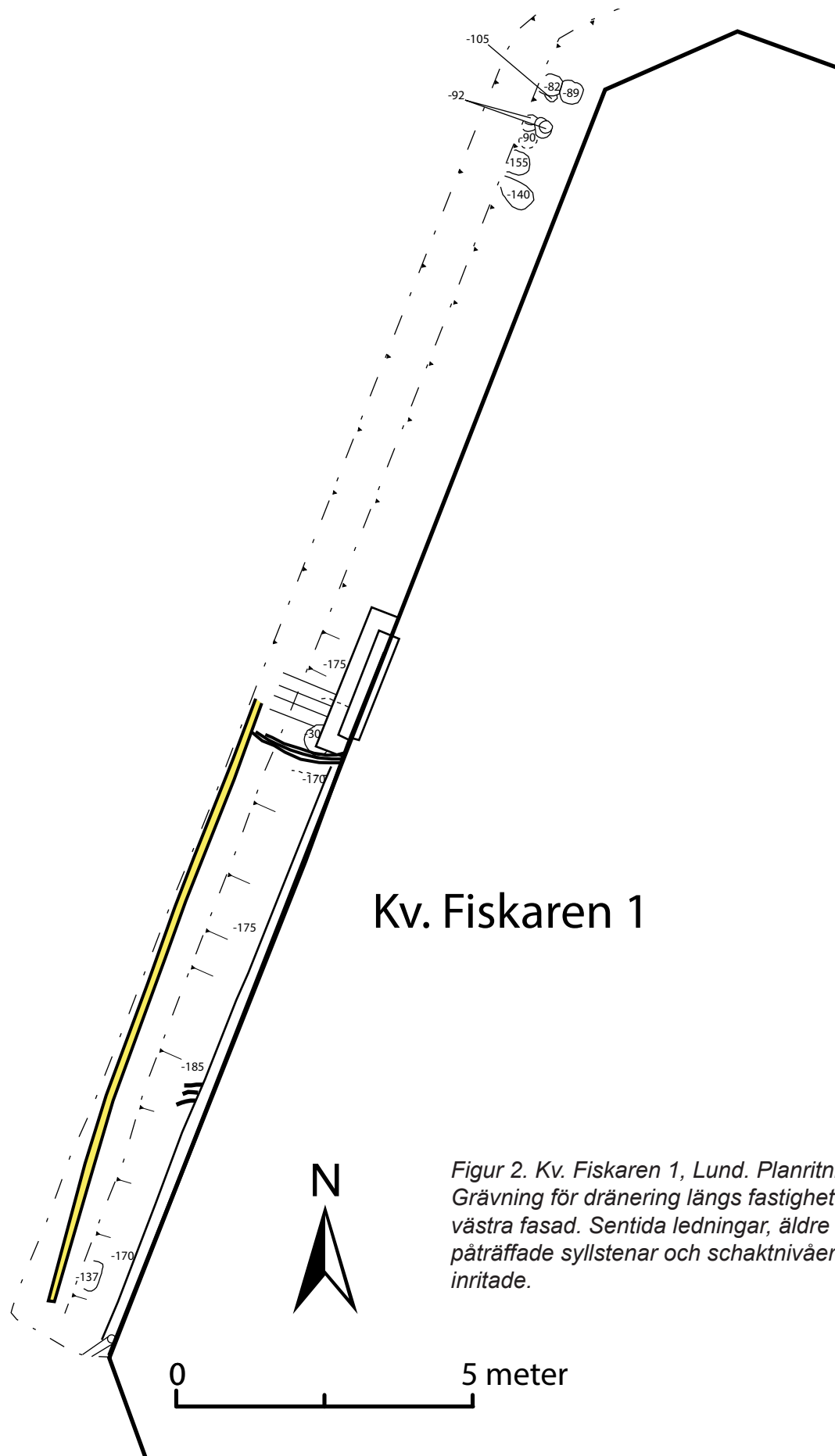
Figur 2. Kv. Fiskaren 1, Lund. Planritning. Grävning för dränering längs fastighetens västra fasad. Sentida ledningar, äldre påträffade syllstenar och schaktnivåer är inritade.

Figur 3. Kv. Fiskaren 1, Lund. Planritning. Grävning för dränering längs fastighetens norra fasad. Sentida ledningar, äldre påträffade syllstenar och schaktnivåer är inritade.

Figur 4. Fiskaren 1, Lund. Dräneringsschaktet längs med fastighetens norra fasad. Sektion mot norr.

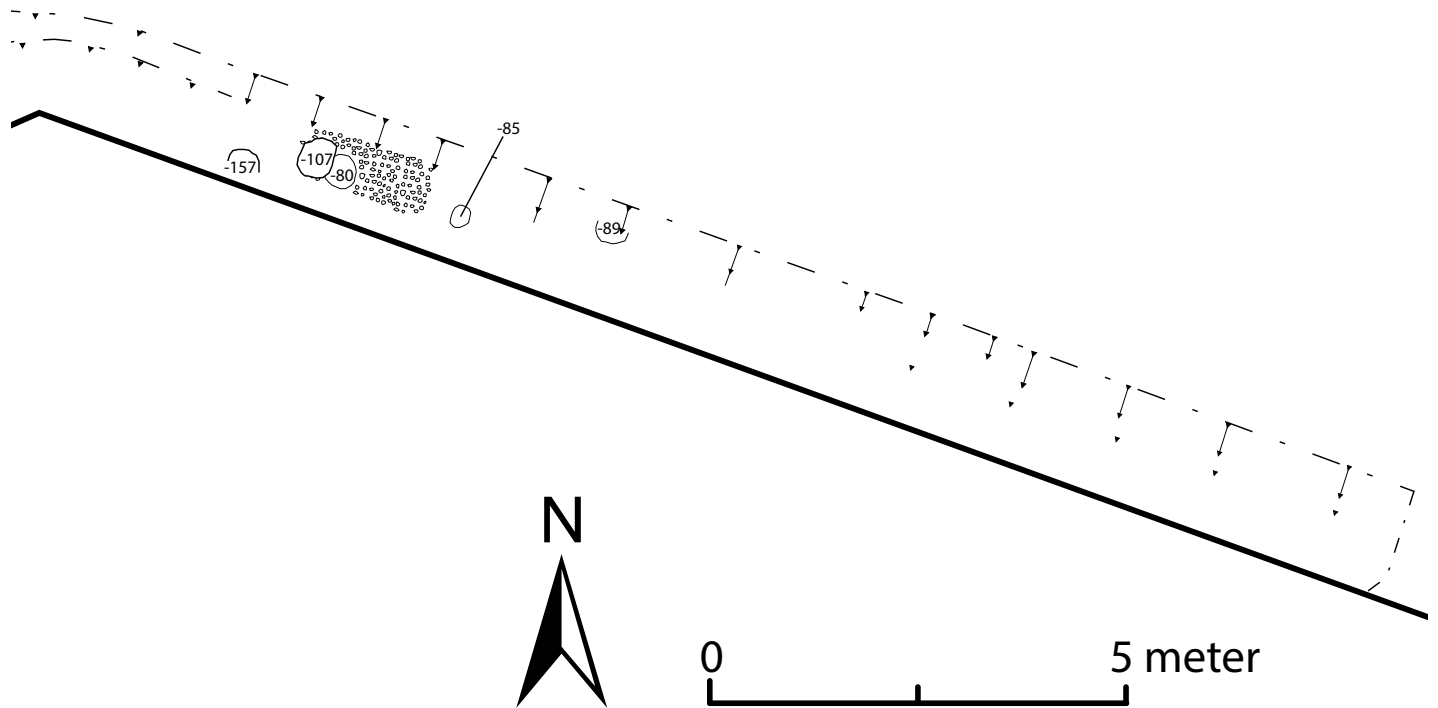


Figur 1. Fiskaren 1, Lund. Översiktsplan med schaktet.



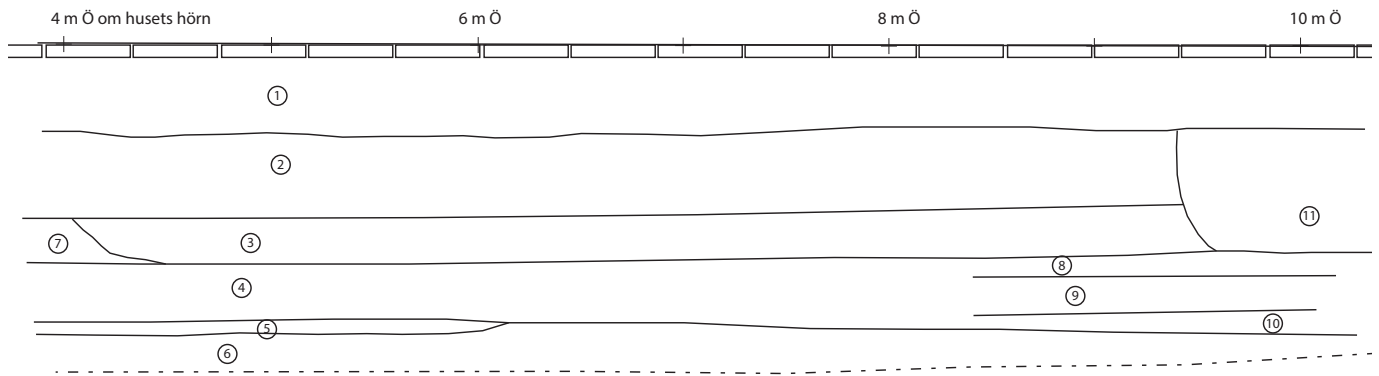
Kv. Fiskaren 1

Figur 2. Kv. Fiskaren 1, Lund. Planritning. Grävning för dränering längs fastighetens västra fasad. Sentida ledningar, äldre påträffade syllstenar och schaktnivåer är inritade.



Figur 3. Kv. Fiskaren 1, Lund. Planritning. Grävning för dränering längs fastighetens norra fasad. Sentida ledningar, äldre påträffade syllstenar och schaktnivåer är inritade.

Bilaga 2. Kartor och ritningar



Lagerbeskrivningar

1. Grus.
2. Brun, fet, fuktigt, finkornig kulturjord med lite rött tegelkross.
3. Melerad kulturjord, mestadels gråbrun, finkornig, fett, fuktigt med mycket mycket tegelkross, kalkbruk och raseringsmaterial.
4. Gråbrun, mörk kulturjord, homogent, fett, fuktigt, hög organisk halt (gödsel), med lite träkolsrester och enstaka rött tegelkross, djurben, gammal trampad och omrörd gatumark.
5. Stenläggning, fin liten småsten 3-10 cm stora mycket, lite tegelkross, mycket djurben, spik.
6. Ljust brungrå kulturjord, finkornig, fett, fuktigt, ganska homogent.. Utjämning.
7. Gråbrun, lite fläckig, med enstaka lerfläckar, fett, finkornigt. Utjämning.
8. Ljust grå, finkornig, fett, fuktigt, med enstaka röda tegelkross. Utjämning.
9. Melerat kulturlager , brunt finkornigt, fett, fuktigt, fläckar med med lera, inslags av lite träkol. Utjämning.
10. Ljust gråbrun, finkornigt, fett, fuktigt, med lite träkol. Utjämning.

Figur 4. Fiskaren 1, Lund. Dräneringsschaktet längs med fastighetens norra fasad. Sektion mot norr.

Arkeologiska arkivrapporter från Lund har övergått i serien Kulturmiljörapporter fr.o.m. 2013.
I serien Kulturmiljörapporter har utgivits:

2018

- 2018:1 Kv. Klockaren 19, Dalby. Fornlämning 40:1, Dalby socken, Lunds kommun, Skåne län. Arkeologisk förundersökning 2017. Mattias Karlsson.
- 2018:2 Falsterbo 2:25 – Kyrkogatan, Falsterbo. Fornlämning 15, Falsterbo socken, Vellinge kommun, Skåne. Arkeologisk undersökning 2016. Ivan Balic.
- 2018:3 Fjärrvärme mm i Lunds kommun, Skåne. Arkeologiska förundersökningar 2012-2013. Aja Guldåker.
- 2018:4 Hunehals borg, Hanhals 4:31, fornlämning Hanhals 71:1, Hanhals socken, Kungsbacka kommun, Halland. Forskningsundersökning 2016.
- 2018:5 Kv Toppen 14, Lund. Fornlämning 73:1, Lunds stad och kommun, Skåne län. Arkeologisk undersökning 2017. Aja Guldåker.
- 2018:6 Kv Gråbröder 16, Lund. Fornlämning 73:1, Lunds stad och kommun, Skåne län. Arkeologisk undersökning 2015. Ivan Balic.
- 2018:7 Coyetgården och Stinsbostaden i Åkarp, Staffanstorps och Burlövs kommuner, byggnadsdokumentation 2017-2018. Henrik Borg och Carita Melchert
- 2018:8 Kv Domkyrkan 2 – Krafts torg, fornlämning Lund 73:1, Lunds stad, Lunds kommun, Skåne län. Arkeologisk schaktningsövervakning 2015-2016. Gertie Ericsson.
- 2018:9 Innerstaden 2:1 - Stortorget, fornlämning Lund 73:1, Lunds stad, Lunds kommun, Skåne län. Arkeologisk förundersökning 2015. Gertie Ericsson
- 2018:10 Arkeologisk utredning steg 1 inför fördjupad översiktsplan för Lund Sydväst (Källby), Lunds kommun, Skåne län. 2017. Jan Kockum och Johan Wallin.
- 2018:11 Kv Brunius 18, fornlämning Lund 73:1, Lunds stad, Lunds kommun, Skåne län. Arkeologisk kontroll/undersökning 2016. Gertie Ericsson.
- 2018:12 Kv Tegnér 1, fornlämning Lund 73:1, Lunds stad, Lunds kommun, Skåne län. Arkeologisk schaktningsövervakning 2015 och geoteknisk undersökning 2016. Gertie Ericsson.
- 2018:13 Lunds domkyrka, kv Domkyrkan 1, fornlämning Lund 73:1, Lunds stad och kommun, Skåne län. Geoteknisk undersökning 2016. Gertie Ericsson.
- 2018:14 Dalby 90:1, fornlämning Dalby 40:1, Dalby socken, Lunds kommun, Skåne län. Arkeologisk schaktningsövervakning 2018. Jan Kockum.
- 2018:15 Svanelucky 3, Astrographuset, Lunds kommun, Antikvarisk medverkan 2015-2018. Carita Melchert och Erik Blomqvist.
- 2018:16 Galgevängen 1:20, S:t Jörgens park, fornlämning Lund 50, Lunds stad och kommun, Skåne län, arkeologisk undersökning 2016. Jan Kockum.
- 2018:17 Södra stambanan, delen Flackarp-Arlöv, Uppåkra socken, Burlöv och Staffanstorps kommuner, Skåne län. Arkeologisk utredning och förundersökning 2016. Ivan Balic.
- 2018:18 Kv Föreningen 16, kv Universitetet 1, kv Domkyrkan 1 och kv Historiska Museet 1, fornlämning Lund 73:1, Lunds stad och kommun, Skåne län. Arkeologisk undersökning 2018. Jan Kockum.
- 2018:19 Innerstaden 2:1 - Nygatan, fornlämning Lund 73:1, Lunds stad och kommun, Skåne län. Arkeologisk undersökning 2017. Krister Kàm Tayanin.
- 2018:20 Kv Städet 10, fornlämning Lund 73:1, Lunds stad och kommun, Skåne län. Arkeologisk undersökning 2018. Jan Kockum.
- 2018:21 Kv Sankt Mikael 16, fornlämning Lund 73:1, Lunds stad och kommun, Skåne län. Geoteknisk undersökning 2018. Aja Guldåker.
- 2018:22 Döbeln 8, Krognoshuset, Lund, Lunds kommun. Antikvarisk förundersökning 2018. Carita Melchert.
- 2018:23 Kv Sankt Måns 21, fornlämning Lund 73:1, Lunds stad och kommun, Skåne län. Geoteknisk undersökning 2018. Aja Guldåker.
- 2018:24 Fastigheten Innerstaden 2:1, Mårtenstorget, fornlämning Lund 73:1, Lunds stad och kommun, Skåne län. Arkeologisk undersökning 2018. Jan Kockum.
- 2018:25 Fastigheten Sandby 67:1 Byskolan, fornlämning Södra Sandby 93:1, Södra Sandby, Lunds kommun, Skåne län. Arkeologisk undersökning 2018. Jan Kockum.
- 2018:26 Höör kyrka, Höör socken, Höörs kommun, Skåne. Antikvarisk medverkan 2018. Carita Melchert.

Tidigare nummer kan rekvideras från Kulturen, Kulturmiljöavdelningen

Telefon: 046-350406

E-post: arkeologi@kulturen.com

- 2018:27 Tegnér 1, Allmogehallen, Kulturen. Vårdprogram och underhållsplan 2017. Erik Blomqvist.
2018:28 Kv. Källan 10, fornlämning 175:1 (Lilla Råby), Lunds stad och kommun, Skåne län. Arkeologisk undersökning 2018. Mattias Karlsson.
- 2018:29 Oppmanna 4:16, Kristianstad kommun, Skåne län. Antikvarisk medverkan 2018. Erik Blomqvist.
2018:30 Ängsö slottspark-Ängsö Gård 2:1, fornlämning 4:1, Ängsö sn, Västerås kommun, Västmanlands län. Trädgårdsarkeologisk utredning 2018. Aja Guldåker.
- 2018:31 Margretedalsområdet. Tullbommen 1, Margretedal 1–4 samt innerstaden 5:5, 5:7, 5:18 och delar av 2:1, Lund, Lunds kommun, Skåne län. Arkeologisk utredning 2018. Stefan Larsson.
- 2018:32 Fjälkinge kyrka, Fjälkinge pastorat, Lund stift, Kristianstad kommun, Skåne län. Antikvarisk medverkan 2017-2018. Carita Melchert.
- 2018:33 S:t Peter 28, Ekska huset, Lund, Skåne län. Antikvarisk medverkan 2018. Carita Melchert.
- 2018:34 Skegrie 14:11, Skegrie mölla, Trelleborg, Skåne län. Antikvarisk medverkan 2018. Erik Blomqvist
2018:35 Kv Sankt Mikael 6, fornlämning Lund 73:1, Lunds stad och kommun, Skåne län. Arkeologisk undersökning 2017. Jan Kockum.
- 2018:36 Skegrie 14:11, Skegrie mölla, Trelleborg, Skåne län. Antikvarisk medverkan 2018. Erik Blomqvist
2018:37 Mölleberga kyrka. Arkeologisk vindsstädning och byggnadsarkeologisk undersökning av tornet 2018. Mölleberga kyrka, Uppåkra församling, Lunds stift. Gunilla Gardelin.
- 2018:38 Vapenhuset, Södra Sandby. Vapenhuset 2, 3, 4, 5, samt del av Sandby 67:2, fornlämning Södra Sandby 93:1, Lunds kommun, Skåne län. Arkeologisk förundersökning 2018. Stefan Larsson.
- 2018:39 Historiska museet 1, fornlämning 73, Lund, Lunds kommun, Skåne län, Schaktningsövervakning 2018. Stefan Larsson.
- 2018:40 Värpinge 17:26 och 18:1. Fornlämning 156:1, Lund, Lunds kommun, Skåne län. Arkeologisk förundersökning 2015. Johan Wallin.
- 2018:41 Innerstaden 2:1 - Mårtensstorget, Lund. Fornlämning 73:1, Lunds kommun, Skåne län. Arkeologisk schaktningsövervakning 2016. Krister Kåm Tayanin.
- 2018:42 Kv Klosterkyrkan 5, fornlämning Lund 73:1, Lunds stad, Lunds kommun, Skåne. Arkeologisk förundersökning 2016. Johan Wallin.
- 2018:43 Kv Galten 13, 14, 15, 19, 27 och 28, fornlämning Lund 73:1, Lunds stad, Lunds kommun, Skåne. Arkeologisk förundersökning 2018. Jan Kockum.
- 2018:44 Åkarp 3:2, fornlämning Uppåkra 53, Uppåkra socken, Burlövs kommun, Skåne. Arkeologisk undersökning 2016. Ivan Balic & Aja Guldåker.
- 2018:45 Kv Döbeln 8, Mårtensstorget, fornlämning Lund 73:1, Lunds stad, Lunds kommun, Skåne. Arkeologisk förundersökning 2018. Jan Kockum.
- 2018:46 Östra Vallgatan, fornlämning Lund 73:1, Lunds stad, Lunds kommun, Skåne. Arkeologisk undersökning 2016. Mattias Karlsson.
- 2018:47 Falsterbo 2:22, Falsterbo, fornlämning Falsterbo 15:1, Falsterbo socken, Vellinge kommun, Skåne. Arkeologisk kontroll 2016. Ivan Balic.
- 2018:48 Gödelövs kyrkogård, Gödelöv 25:1, Gödelövs socken, fornlämning 12:1, Lunds kommun, Skåne län. Arkeologisk undersökning i form av en schaktningsövervakning. Mattias Karlsson.
- 2018:49 Norra Nöbbelöv 6:3, Norra Nöbbelövs socken, fornlämning 24:1, Lunds kommun, Skåne län. Arkeologisk undersökning i form av en schaktningsövervakning. Mattias Karlsson.
- 2018:50 Kv. Stenkrossen 2, Kv. Råbykungen 2, 3, Lunds socken, fornlämning 175:1, Lunds kommun, Skåne län. Arkeologisk utredning 2018. Mattias Karlsson.
- 2018:51 Stora Södergatan, norrsydliga stråket, etapp 3. Lund, fornlämning 73:1, Lunds kommun, Skåne län. Arkeologisk undersökning i form av schaktningsövervakning 2018. Stefan Larsson.
- 2018:52 Kv. Fiskaren 1, Lunds socken, fornlämning 73:1, Lunds kommun, Skåne län. Arkeologisk undersökning 2018. Mattias Karlsson.

Tidigare nummer kan rekvideras från Kulturen, Kulturmiljöavdelningen

Telefon: 046-350406

E-post: arkeologi@kulturen.com