

KULTUREN



Kv Kulturen 24

fornlämning nr 73:1

Lunds stad, Lunds kommun, Skåne
Arkeologiska förundersökningar 2013-2016

Innehåll

Sammanfattning	3
Inledning	4
Fornlämningsmiljö	5
Tidigare arkeologiska iakttagelser	6
Genomförande och resultat	7
431-9797-2013 (61000-267) Telefonkiosk, (anmpl)	7
431-10748-2014 (61000-327) Fundament	8
431-17113-2014 (61000-338) Skyltfundament, elkabel- och vattenledningsschakt vid Uranäs och markarbeten vid Måketorp	10
431-19059-2014 (61000-345) Arkeologidagen, anmpl	14
431-19981-2014 (61000-347) Dräneringsslang	16
431-22184-2015, 431-25954-2015 (61000-419) Gröna grinden, stenläggning (anmpl)	17
Administrativa och tekniska uppgifter	19
Referenser	20
Bilagor	20

Sammanfattning

Med anledning av olika markarbeten i kv Kulturen 24, Lund, har flera arkeologiska förundersökningar utförts, enligt Länsstyrelsens beslut (Lst dnr 431-9797-2013, -10748-2014, -19059-2014, -19981-2014, -22184-2015, -25954-2015 och -17113-2014). Markarbetena utfördes vid olika tillfällen och resultaten från undersökningarna presenteras i denna rapport. Undersökningsområdet är beläget inom Kulturens friluftsmuseum, i de centrala delarna av Lund stad.

- 431-9797-2013 (61000-267) Telefonkiosk (anmälningsplikt): Då en donerad telefonkiosk placerades på Kulturens område framför Ystadshuset, genomfördes en besiktning av markarbetet. Endast bärlager under befintlig kullerstenläggning berördes och inga medeltida kulturlager framkom.
- 431-10748-2014 (61000-327) Fundament: I samband med renovering av ett staket inom Kv Kulturen 24 genomfördes en arkeologisk förundersökning i form av en schaktningsövervakning. Syllsten påträffades i norr och i söder, vilka kan ha ingått i en tidigare byggnad.
- 431-17113-2014 (61000-338) Skyltfundament samt el- och vattenledning vid Uranäs- och markarbeten Måketorpsboden. I samband med att fem skyltfundament skulle sättas genomfördes en schaktningsövervakning. Medeltida odlingslager dokumenterades, liksom i el- och vattenledningsschakten. I samband med restaurering av Måketorp genomfördes en schaktningsövervakning. Endast ytliga jordlager under brädgolv handgrävdes och inga medeltida kulturlager berördes.
- 431-19981-2014 Dräneringsslang. Ett schakt grävdes längs den norra och nordöstra sida av byggnaden kallad Herrehuset. Inga intakta medeltida kulturlager påträffades i samband med schaktningsövervakningen och schaktmassorna bestod av sentida kulturlager från tiden efter år 1800.
- 431-19059-2014 (61000-345) Arkeologidagen (anmälningsplikt). Två schakt öppnades inför *Arkeologidagen* bakom Bosmålatorpet inne på Kulturens område. Inga intakta kulturlager berördes då schaktningen omfattade matjorden.
- 431-22184-2015, 431-25954-2015 (61000-419) Gröna grinden, stenläggning, (anmpl). I samband med en tillgänglighetsanpassning där stenläggning omlades, lades även en elkabel ned. Utöver detta gjordes markarbeten inför en ny grindkonstruktion. Arbetena besiktigades av arkeolog. Inga medeltida kulturlager påverkades. Inga fynd påträffades.



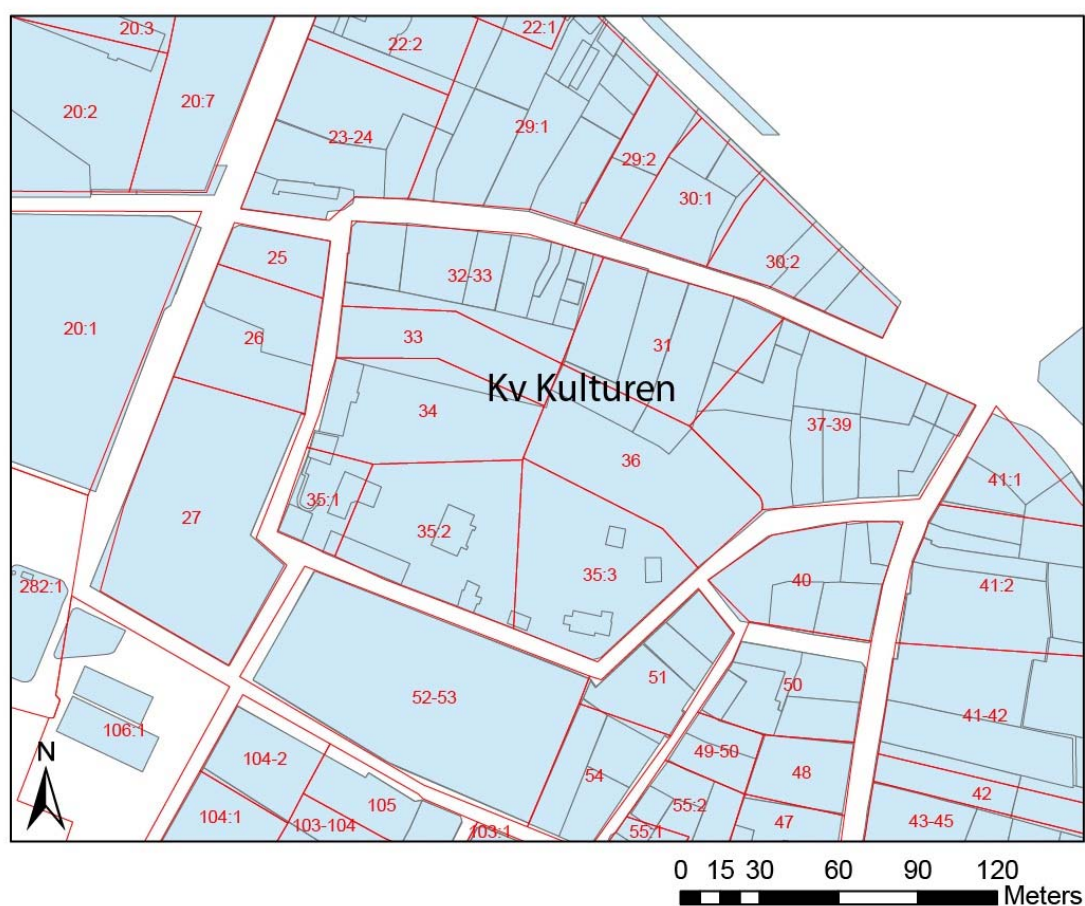
Figur 1. Lunds medeltida stad, fornlämning 73, med platsen för undersökningarna markerad med en röd stjärna.

Inledning

Med anledning av olika markarbeten i kv Kulturen 24, Lund, har flera arkeologiska förundersökningar utförts, enligt Länsstyrelsens beslut (Lst dnr 431-9797-2013, -10748-2014, -19059-2014, -19981-2014, -22184-2015, -25954-2015 och -17113-2014). Markarbetena utfördes vid olika tillfällen och resultaten presenteras i denna rapport. Undersökningsområdet är beläget inom Kulturens friluftsmuseum i de centrala delarna av Lund stad. Sedan 1890-talet har endast mindre förändringar av den befintliga anläggningen skett och de arkeologiska insatserna har varit av ringa omfattning. Kunskapen om områdets medeltida framväxt är begränsad, och de nu aktuella undersökningarna har tillfört ny kunskap om denna del av den medeltida staden.

Fornlämningsmiljö

Kv Kulturen är beläget i den nordöstra delen av det medeltida stadsområdet och omgärdas av Tomegapsgatan i norr, Stora Tomegatan i öster, Adelgatan i söder och Sankt Annegatan i väster. På Andreas karta över Lund från år 1669 har kvarteret samma form som idag, vilket indikerar att det kan ha fått sin form redan under medeltiden (André & Högstedt 1990). Östra delen av kv Kulturen har få ingrepp i modern tid och därmed finns en begränsad kunskap om området. Det aktuella kvarteret bestod under medeltiden av flera olika tomter. Enligt Anders Andréns rekonstruktion av den senmedeltida tomstruktur i Lund bestod kv Kulturen 24 av tomterna 35:1, 35:2, samt delar av 35:3 (figur 2). På tomt 35:1 låg ett vikarieresidens tillhörande S:t Marias altare vid uren där också undersökningsområdet var beläget. Den så kallade "Stafkarlegården" som ägdes av domkapitlet var lokaliserad på tomt 35:2. Tomt 35:3 omnämns under slutet av 1500-talet som en hage ägd av S:t Thomas kyrka i Lund (André 1984 s 71).



Figur 2. Lunds stads tomstruktur i kv Kulturen omkring år 1500 enligt André (1984) med tomt 35:1, 35:2 och tomt 35:3 i södra delarna av kvarteret.

Tidigare arkeologiska iakttagelser

Undersökningsområdet är beläget inom Kulturens friluftsmuseums område. Sedan 1800-talets slut har endast mindre förändringar av den befintliga bebyggelsen skett, varför de arkeologiska insatserna varit av begränsad omfattning. Nedan följer en översikt över de ingrepp som har dokumenterats och arkivlagts i Kulturens LA-arkiv.

1907	Gödselkar av furuplankor och gråsten påträffade på Tomt 34B.
1930	En husgrund påträffas norr om <i>Locus virtutum</i> . Enligt Georg Karlin rörde det sig om en profan tidigmedeltida byggnad.
1935	Grävning för en skadad vattenledning norr om <i>Lindforska huset</i> . En kullerstenläggning påträffas 0,90 m under markytan.
1935	Väster om <i>Locus virtutum</i> . Inga närmare uppgifter i arkivet, troligen påträffad mur.
1941	Grundgrävning i Rustmästarebostaden. Äldre murgrunder påträffade samt flera skärvor svartgods.
1942	Grund av gult tegel norr om <i>Herrehuset</i> . Kullerstenläggning 0,30 m under markytan.
1942	Grävning för springbrunn. Kullerstenläggning påträffad ca 0,40 m under markytan.
1947	Grävning för avlopp vid <i>Herrehuset</i> . Två borgarkrigsmynt påträffade. (1.) 1319-1332, Lund. Troligen Kristofer II. (2.) 1332-1360, Lund. Troligen Magnus Smek (Eriksson). Nivå på moränlera anges till 1,60 m under markytan.
1948	Grävning för avlopp. Mur av gulaktigt tegel samt gråsten påträffade ca 0,30-0,40 m under markytan.
1995	Fjärrvärme från <i>Intendentbostaden</i> , väster om <i>Ystadshuset</i> och löpande genom muren på <i>Lilla Torg</i> mot <i>Borgarhuset</i> . Keramik från senmedeltid-tidigmodern tid.
1998	Grävning för kabelschakt mellan <i>Intendentbostaden</i> och <i>Borgarhuset</i> . Ingen dokumentation. Uppgivet djup 0,60 – 0,70 m under marknivå.
1998	Plintar utanför Gröna grinden. Två stycken ca 0,50 m djupa gropar. Kulturlager observerades i den ena gropen.
1998	Sänkning av källare i <i>Borgarhuset</i> . Endast fotodokumentation.
2009	Dräneringsarbeten av <i>Dackestugan/Uranäsboden</i> . En förmodad väggränna och ett lergolv framkom, sannolikt härrörande från en i efterreformatrisk tid raserad byggnad. Raseringsmaterialet kom att omfatta en stor del av de inom undersökningen berörda massorna med innehåll bland annat av en kvadersten, yngre rödgods och ett kakelfragment (Bolander 2009b)
2009	Schaktningsarbeten inför byggandet av en rullstolsramp intill <i>Ystadshuset</i> . De utförda markingreppen kom dock endast att beröra sentida utjämningslager. Inga intakta kulturlager påträffades och inte heller nåddes steril marknivå (Bolander 2009a).
2010	Dräneringsarbete för <i>Dackestugan/Uranäsboden</i> . Ett odlingslager från tiden före Kulturen påträffades, samt en tegelmur som löpte i nordsydlig riktning. Inga medeltida kulturlager berördes.

2013	Schaktningsarbeten för en hissgröp i Herrehuset. Flera syllstenar som troligen tillhört en mellanvägg påträffades liksom stenavtryck från ett golv. Dessa lämningar dateras till tiden kring år 1806 då befintlig byggnad uppfördes. Inga medeltida kulturlager berördes (Guldåker 2014a).
2014	Schaktningsarbeten för en utrymningsväg. Ingreppet norr om byggnaden var som mest 0,30 m djupt och berörde endast återfyllning i frischaktet kring byggnaden som uppfördes år 1806 (Guldåker 2014b).

Genomförande och resultat

Kulturen har varit ett friluftsmuseum sedan år 1890 och området tillhör den första tomten som inköptes för museets räkning. Byggnaden ingår i det befintliga husbeståndet då tomten inköptes. Få ingrepp i fornlämningen har därefter utförts, varvid kulturlagren i området kan förväntas vara välbevarade. På uppmaning av Länsstyrelsen sammanförs flera mindre ärenden inom Kulturens område och avrapporteras gemensamt. Från år 2014 finns även separata rapporter tillhanda.

431-9797-2013 (61000-267) Telefonkiosk, (anmpl)

Då Kulturen placerade en donerad telefonkiosk i området framför Ystadshuset, genomfördes en besiktning av markarbetet. Endast bärlager under befintlig kullerstenläggning berördes och inga medeltida kulturlager framkom.



Figur 3. Telefonkiosken på plats söder om Ystadshuset. Fotografiet taget från väster.

Tidsperiod: våren 2013
Tidsåtgång: -
Fältarkeolog: Ivan Balic
Yta: 1,2 m²
Volym: 0,36 m³
Ritningar: -
Digitala fotografier: 1
Tillvaratagna fynd: -

431-10748-2014 (61000-327) Fundament

I samband med uppsättande av ett nytt staket inom fastighet Kv Kulturen 24 genomfördes en arkeologisk förundersökning i form av en schaktningsövervakning. Markarbetet omfattade ett 12 m långt och 0,30 m brett schakt för ett gjutet fundament.

Under det befintliga fundamentet fanns tegelbitar och småsten som bärlager. Teglet var maskinslaget och av relativt modern karaktär, både gult och rött tegel fanns representerat. Schaktet följde det befintliga staketfundamentet i smide och djupet på schaktet var som mest 0,30 m under dagens marknivå. I den östra sektionen dokumenterades endast matjord och i västra sektionen dokumenterades gatstenar och bärlager av grus.

I norra och södra delen av schaktet påträffades syllsten som kan ha ingått i en tidigare byggnad. I norr låg syllstenarna delvis under kyrkoruinen Maria Minor, som uppfördes kring 1906 på platsen för friluftsmuseet Kulturen. Möjligen kan stenen ha ingått i uppbyggnaden kring detta. I söder låg syllstenarna i linje mot gatan som en befintlig byggnad kallad Loccus Peccatorum, vilket skulle kunna betyda att det funnits en utbyggnad eller ekonomibygnad tidigare norr om huset. Byggnaden uppfördes i början av 1700-talet.

Tidsperiod: 140521 - 140630
Tidsåtgång: 2
Fältarkeolog: Aja Guldåker
Yta: 3,6 m²
Volym: 1 m³
Ritningar: 1 A3-ark: 1 planritning, skala 1:100
Digitala fotografier: 9
Tillvaratagna fynd: -



Figur 4. Staket med fundament innan renovering. Fotografiet taget från norr.



Figur 5. Nyrenoverat staket med fundament av sten delvis från platsen där domkyrkoforum nu ligger. Stenarna har sedan 2010 förvarats på Kulturens magasin Diabasen. Fotografiet taget från söder.

431-17113-2014 (61000-338) Skyltfundament, elkabel- och vattenledningsschakt vid Uranäs och markarbeten vid Måketorp

- **Skyltfundament.** I samband med att skyltfundament skulle sättas genomfördes en schaktningsövervakning av fem fundamentgropar. Groparna grävdes till ett djup av cirka 0,85-0,90 m med en diameter på 0,60 m. Den totala ytan som berördes var 1,40 m² och volymen 1,15 m³. Medeltida odlingslager dokumenterades.
 - Stolphål I, Prästgården. Under bärlager på ett djup av cirka 0,50 m framkom ett svart, lerigt kulturlagerinnehållandes tegelbitar och lerklining. Något gödslig karaktär och innehöll även djurben. Fynd: Ett bryne i sandsten.
 - Stolphål II, Borgarhuset. Under ett cirka 0,50 m tjockt lager av odlingsjord framkom ett mindre stolphål i sektion. Stolphålsfyllningen hade inslag av träkol, tegelkross och kalkbruk. Kulturlagret som stolphålet var nedgrävt genom var gråsvart, lerig med inslag av träkol, kalkbruk och tegelkross samt djurben.
 - Stolphål III, Maria Minor. Under ett 0,30 m tjockt lager av omrörda kulturlager påträffades ett brungrått, lerigt kulturlager med inslag av kalkbruk, tegelkross och träkol. Under detta på en nivå av 0,50 m dokumenterades ett gråbrunt, lerigt kulturlager med träkol, tegelkross och bitar samt småsten.
 - Stolphål IV, öster om Herrehuset. Under ett 0,05 m tjockt lager av singel framkom ett 0,20 m tjockt lager av brun humus med inslag av lera och sand, matjord, träkol, tegelkross var närvarande. Därunder dokumenterades ett 0,30 m tjockt lager av brun humus med inslag av lera. Inslag av kalk, tegel och träkol. Därefter följde ett 0,10 m tjockt lager av kompakt utjämning/bärlager, möjligen en äldre gång. Längst ner i botten av fundamentsgropen dokumenterades ett lager av brun humus med inslag av lera, tegelkross, träkol och tolkas vara ett medeltida odlingslager.
 - Stolphål V, söder om caféet. Under ett knappt 0,10 m tjockt lager av singel framkom ett mörkbrunt lerigt och humöst lager med inslag av kalkprickar, träkol, tegelkross och småsten, cirka 0,20 m tjockt och tolkas vara ett sentida bärlager för en gårdsplan. Under detta följde ett brunt, lerigt och humöst lager med inslag av träkol, tegelkross, småsten, inslag av sand och tolkas utgöra ett efterreformatoriskt odlingslager. Till sist följde ett 0,30 m tjockt lager av ljusbrun lera med inslag av tegelkross samt enstaka djurben och tolkas vara ett medeltida odlingslager.
- **El- och vattenledningsschakt, Uranäs.** Två schaktningsinsatser genomfördes i samband med Uranäsbodens restaurering, ett schakt för elledning och ett för vattenledning. Schaktet för elledningen grävdes huvudsakligen öster om Uranäs och hade en längd av 16 m, en bredd av 0,50 m och ett djup om cirka 0,50 m. Ytan var totalt 8,50 m² och volymen 4,25 m³. Schaktet för vattenledning grävdes huvudsakligen väster och norr om Uranäsboden med en längd av 41 m, en bredd av 0,50 m och ett djup om cirka 0,60 m. Ytan var totalt 20,50 m² och volymen 12,30 m³ (Bilaga 1).

Elkabelschakt. A- Generell sektionsbeskrivning. De översta 0,25 m utgjordes av matjord eller bärlager. Därunder dokumenterades omrörda massor med bland annat träspill. I botten påträffades raseringsmassor och kulturlager omblandat på ett djup av cirka 0,55-0,60 m. Inslag av storstenstegel med kalkbruk.

B – Överst låg bärlager. Därunder dokumenterades omrörda kulturlager med inslag av raseringskomponenter, bland annat gult tegel. I botten dokumenterades ett svartgrått kulturlager på ett djup av cirka 0,60 m: Lagret var fett, lerigt och något fuktigt. Innehöll småsten, kalkbruk, lerkladdar, tegelkross och träkol och kan förmodligen dateras som efterreformatoriskt.

C - Bärlager 0,25 m. Därunder grå kulturlager uppblandat med gul lera som ligger i stråk, även kalkbruk. Därunder i botten cirka 0,60 m samma som B.



Figur 6. Elkabelschakt mellan Uranäsboden och Bosebo kyrka. Fotografiet taget från nordväst.

Vattenledningsschakt. A – Överst låg ett bärlager på geotextilduk ner till 0,30 m. Därunder dokumenterades ett brungrått lager som var fett, lerigt, något fuktigt, löst och innehöll tegelkross, träkol. Lagret tolkas som odlingsjord och kan förmodligen dateras till sentida 16-1700-tal. I botten på schaktet från cirka 0,50-0,60 m dokumenterades ett mörkt gråbrunt kulturlager. Lagret var något kompakt, något fuktigt, fett och lerigt med tegelbitar och träkol.

B - Fyllning kring undergången, en passage mellan Kulturens två områden. Botten såg intakt ut som vid A. Ett tvärsnitt i schaktområdet, brunmarkerat på planritningen på en nivå av 0,40 m, utgör en ugn med gult maskinslaget tegel.

C - Bärlager dokumenterades ner till cirka 0,30 m. Till cirka 0,45 m dokumenterades fyllning för undergången med grus, sand, kulturlager och lera omblandat. Därunder till 0,60 m, dokumenterades ett svartgrått, lerigt fett och fuktigt kulturlager som var något kompakt. Detta innehöll tegelbitar, kalkbruk, djurben, träkol, slagg och småsten. Lagret var välbevarat av medeltida karaktär, även om inga daterande fynd påträffades.

D - Bärlager dokumenterades till -0,25 m. Därunder till cirka 0,55 m dokumenterades ett svartgrått, lerigt och något fett, torrt och sandigt kulturlager med träkol, tegelkross och småsten samt bränd lera. Lagret var homogent av medeltida odlingskaraktär.

E - -0,25 m bärlaget. Därunder ner till 0,40 m se D under bärlaget. Därunder till cirka 0,60 m gul styv lera, något fuktigt och kompakt, även med inslag av bränd lera. Därunder (botten) brungrått kulturlager som är humöst och torrt samt smuligt. Inslag av träkol, tegelkross av både gult och rött tegel. Historiskt odlingslager.

F - Rörschakt för plaströr Ø 110 mm. Omblandade massor med storstensbrockor och kulturlager samt kalkbruk. Möjligen från uppförandet av dekanhuset.

G - Bärlager ner till -0,30 m. Därunder omrörda kulturlager med bygg/rivningsmaterial grus och kalkbruk med porlin ner till botten 0,60 m.

H - Bärlager ner till 0,30 m. sedan bärlager blandat med kulturlager. Omrört, modernt.



Figur 7. Vattenledningschakt mellan Uranäsboden och brunn öster om Herrehuset. Fotografiet taget från norr.

Måketorp. I samband med restaurering av Måketorp genomfördes en arkeologisk besiktning. Endast ytliga jordlager under ett golv handgrävdes och inga medeltida kulturlager berördes. I det nordöstra rummet under golvet och ett tunt lager matjord, dokumenterades en äldre stenlagd golvyta, alternativt ett fundament. Fynd insamlades i respektive rum, men då de bedömdes vara tillkomna efter bodens uppställning på platsen år 1892 utgår dessa för att användas för den pedagogiska verksamheten. Tre plintar placerades på Måketorps västra sida för ett provisoriskt tak. Plintgroparna hade ett djup av 0,30 m och berörde inga medeltida kulturlager.



Figur 8. Plintgropar väster om Måketorp för ett provisoriskt tak. Fotografi taget från söder.



Figur 9. Stenlagd yta under befintligt golv och ett tunt lager av jord. Några lertegel utgjorde även golv eller fundamentyta. Nordöstra rummet i Måketorp.

Tidsperiod: 140812 - 161231

Tidsåtgång: 14 timmar

Fältarkeolog: Ivan Balic, Aja Guldåker

Yta: 22 m²

Volym: 14 m³

Ritningar: 8 A3-ark: 5 plan- och 3 sektionsritningar, skala 1:100 och 1:20.

Digitala fotografier: 53

Tillvaratagna fynd: KM 95299

431-19059-2014 (61000-345) Arkeologidagen, anmpl

Med anledning av att Kulturen anordnade ett evenemang med pedagogisk verksamhet för barn, inom Riksantikvarieämbetets årligt återkommande *Arkeologidag*, öppnades två schakt. Schakten grävdes bakom Bosmålatorpet på Kulturens område inom fastigheten kv Kulturen 24. Efter avtorvningen handgrävdes ytorna ned till ett djup av ca 0,20 m. Inga intakta kulturlager berördes utan bara matjord.

Schakt 1, det östra schaktet, handgrävdes i östvästlig riktning och var ca 3,00 m långt, 2,50 m brett och 0,20 m djupt. Efter avtorvning handgrävdes ytan ned till ovanstående djup. Det grävdes endast i matjordslagret varpå inga intakta kulturlager berördes. Fyra stenar framkom på rad i den södra delen av ytan. De framkom på ett grunt djup, ca 0,10 m under marknivån. Stenarna som var flata på ovansidan har lagts ut i samband med att Bosmålatorpet byggdes upp på platsen år 1924.

Schakt 2, förlades väster om schakt 1. Det handgrävdes i nordsydlig riktning och var ca 2,00 m långt, 1,50 m brett och 0,20 m djupt. Efter avtorvning handgrävdes ytan ned till ovanstående djup. Det grävdes endast i matjordslagret varpå inga intakta kulturlager berördes.

Tidsperiod: 140831 - 140831

Tidsåtgång: 24 timmar

Fältarkeolog: Ivan Balic, Gertie Ericsson, Nicklas Kronroth, Aja Guldåker

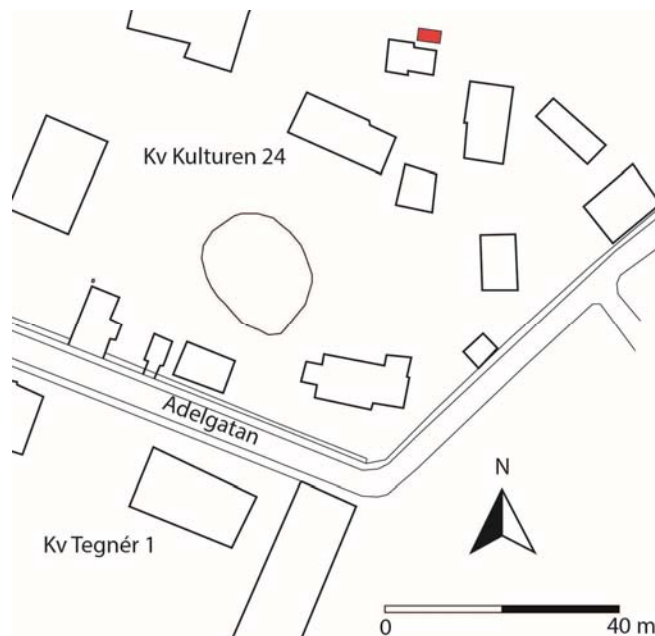
Yta: 12 m²

Volym: 2 m³

Ritningar: -

Digitala fotografier: 98

Tillvaratagna fynd: -



Figur 10. Kv Kulturen 24 med området för pedagogiskt schakt markerat med röd rektangel.



Figur 11. Ett av schakten inför utgrävningarna på arkeologidagen. Fotografi taget från väster.

431-19981-2014 (61000-347) Dräneringslang

Med anledning av att en dräneringslang skulle grävas ned i kv Kulturen 24 i Lund utfördes en arkeologisk förundersökning. Ett schakt grävdes längs den norra och nordöstra sida av det så kallade *Herrehuset*. Schaktet var ca 16,00 m långt och 0,50 m brett och grävdes till ett djup av 0,35 m. Inga intakta medeltida kulturlager påträffades. Under nuvarande markbeläggning av grovkornigt grus följde bärlager för gårdsplanen som bestod av lerig humus med mycket tegelkross. Därunder framkom ett raseringslager med kalkbruk, rött och gult tegel och har daterats till tiden 1800-tal och framåt.

Tidsperiod: 140819 - 140819

Tidsåtgång: 2 timmar

Fältarkeolog: Ivan Balic

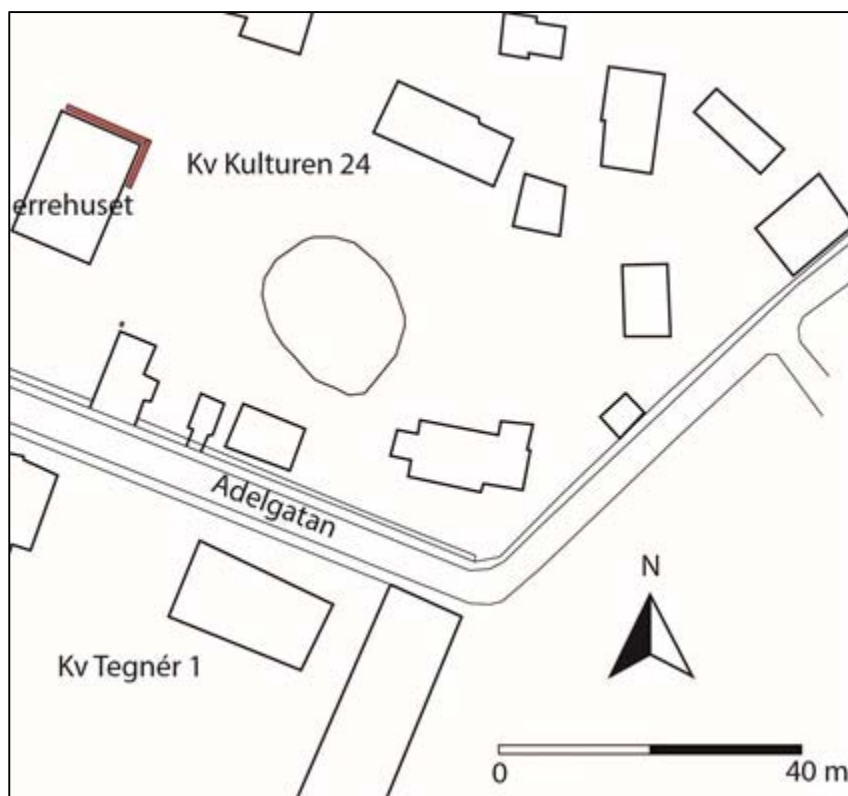
Yta: 11 m²

Volym: 4 m³

Ritningar: -

Digitala fotografier: -

Tillvaratagna fynd: -



Figur 12. Planritning över markningreppen i samband med dränering vid Herrehuset, röd markering.

431-22184-2015, 431-25954-2015 (61000-419) Gröna grinden, stenläggning (anmpl)

I samband med att en tillgänglighetsanpassning utfördes vid ingången på Adelgatan där stenläggning omlades, lades även en elkabel ned. Utöver detta gjordes även markarbeten inför en ny grindkonstruktion (figur 13). Arbetena besiktigades av arkeolog. Inga medeltida kulturlager påverkades. Inga fynd påträffades.

A – provgrop. Marklager av singel 0,10 m. Därunder cirka 0,05 m svart grus, kompakt och torrt. Under detta cirka 0,15 m innehållandes tegelkrosskalk, småsten, blandat med lera och grus. De sista 0,15 m innehöll brunsvart lera med inslag av tegel, kalk och sten och tolkades vara en äldre markhorisont.

B – provgrop. Grus ner till ett djup av 0,47 m.

C – provgrop i rabatt. 0,30 m matjord/planteringsjord. Nästa 0,20 m brungul, något kompakt lera med inslag av tegel, träkol. Äldre marknivå. En sten utgör området för ett stenskott stolphål. Längst ner framkom cirka 0,20 m Brunsvart lera med inslag av tegel, kalk och sten. Äldre markhorisont.

D – Kabelränna, cirka 0,20 m djupt. Endast ett grusigt bärlager påverkades.

E – provgrop. Grus och lera ner till ett djup av 0,30 m.

Tidsperiod: 151012-151016

Tidsåtgång: 3,5 timmar

Fältarkeolog: Aja Guldåker

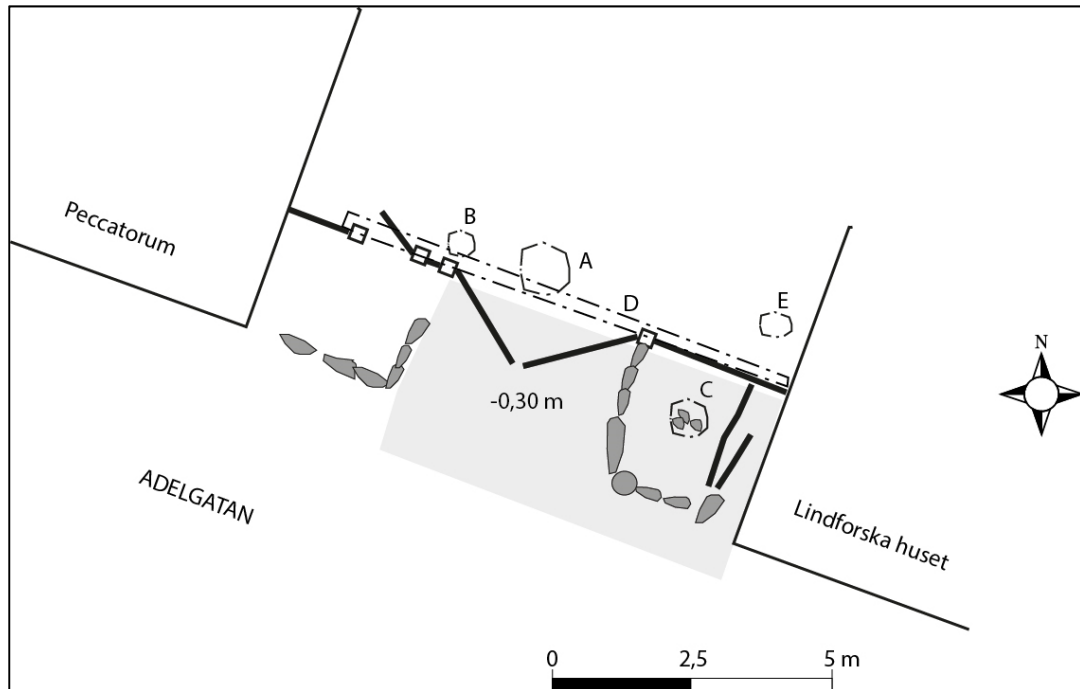
Yta: 10 m²

Volym: 1,5 m³

Ritningar: 1 A3-ark: 1 planritning, skala 1:100

Digitala fotografier: 16

Tillvaratagna fynd: -



Figur 13. Planritning över markningreppen i samband med ärende arbeten kring Gröna Grinden.



Figur 14. Tillgänglighetsanpassning av stenläggning vid Gröna grinden mellan Peccatorum och Lindforska huset. Fotografiet taget från öster.

Administrativa och tekniska uppgifter

Länsstyrelsens beslut, dnr	431-9797-2013, -10748-2014, -17113-2014, -19059-2014, -19981-2014, -22184-2014, 25954-2015	Fornlämning nr/art	RAÄ 73:1
Socken/stad	Lund	Projektnummer	61000-267,-327,-338,-345,-347,-419
Landskap	Skåne	Län	Skåne
Kommun	Lund	Trakt/kvarter/fastighet	Kv Kulturen 24
Typ av exploatering	Fundament m fl		
Uppdragsgivare	Kulturhistoriska föreningen för Södra Sverige		
Typ av undersökning	FU		
Ansvarig institution	Kulturen		
Fältarbetsledare	Aja Guldåker, Ivan Balic, Nicklas Kronroth		
Övrig personal			
Fältarbetstid	2013– 2016-12-30		
Fälttid			
Arkeolog	46 h		
Maskin	-		
Undersökningens omfattning			
Yta	59 m ²		
Kubik	45 m ³		
Schaktmeter	-		
Kostnad för arkeologi			
Fältarbete	700 X 46h=32 200 SEK		
Rapport	700 X 10h=7 000 SEK		
Analys	-		
Övrigt	-		
Summa:	39 200 SEK		
Kostnad övrigt			
Maskiner	-		
Bodar	-		
Övrigt	-		
Summa	-		
Summa, faktisk	39 200 SEK SEK		
Summa, beslutad	Enligt löpande kostnad		
Fyndmaterial (förvaring m.m.)	KM 95299:1		
Arkivmaterial, förvaring	Kulturens LA-arkiv under fastighetsbeteckningen		
Ritningar, dokumentation	7 planritning skala 1:100, 3 sektionsritningar skala 1:20		
Foto	177 digitala fotografier		
Analys	-		
Övriga upplysningar	-		

Referenser

André, A. & Högstedt, C. 1990. *Kartornas Lund*. Lund.

Andrén, A. 1984. *Lund, tomtindelning, ägostruktur, sockenbildning*. RAÄ & SHM Rapport Medeltidsstaden 56.

Bolander, A. 2009a. *Kv Kulturen 24. Arkeologisk förundersökning 2009*. Arkeologiska arkivrapporter från Lund nr 347. Lund.

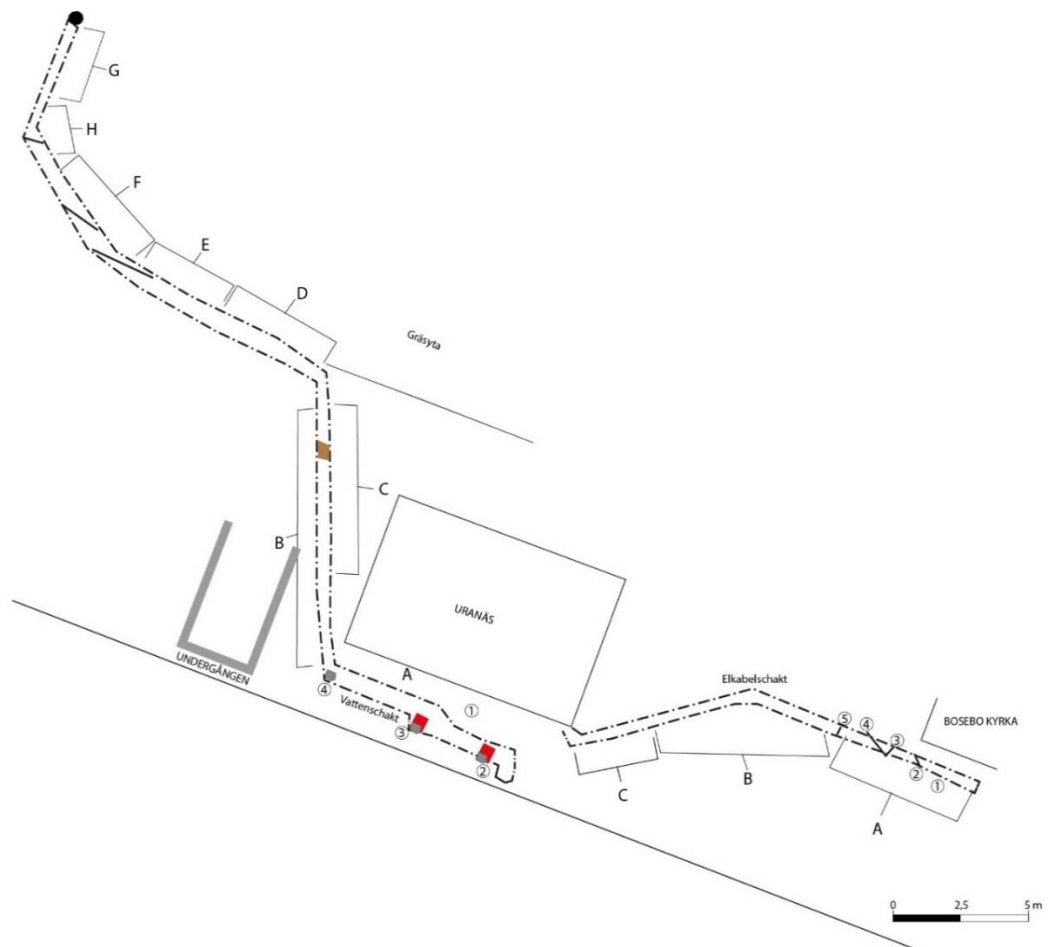
Bolander, A. 2009b. *Kv Kulturen 24. Arkeologisk förundersökning 2009*. Arkeologiska arkivrapporter från Lund nr 354. Lund.

Guldåker, A. 2014a. *Kv Kulturen 24. Arkeologisk förundersökning 2013. Kulturmiljörapporter från Lund nr 2014:14*. Lund.

Guldåker, A. 2014b. *Kv Kulturen 24. Arkeologisk förundersökning 2014. Kulturmiljörapporter från Lund nr 2014:19*. Lund.

Bilagor

1. Planritning
2. Fyndregister



Planritning 431-17113-2014 (61000-338) el- och vattenledningsschakt vid Uranäsboden

Fyndregister
Kv Kulturen 24
KM 95299:1

Fyndnr	Kontext	Material	Sakord	Antal	Vikt, g.
1	Stolphål 1, lager 1	Sandsten	Bryne	1	89

Arkeologiska arkivrapporter från Lund har övergått i serien Kulturmiljörapporter fr.o.m. 2013.
I serien Kulturmiljörapporter har utgivits:

2016

- 2016:1 Kv Katedralskolan 8, fornlämning Lund 73:1, Lunds stad och kommun, Skåne. Arkeologisk undersökning 2015. Krister Kåm Tayanin.
- 2016:2 Paradis 35, Lunds stad och kommun. Antikvarisk medverkan 2015-2016. Carita Melchert.
- 2016:3 Innerstaden 1:2 – Mårtenstorget, fornlämning Lund 73:1, Lunds stad och kommun, Skåne. Arkeologisk förundersökning 2015. Johan Wallin.
- 2016:4 Kv Gråbröder 14, fornlämning Lund 73:1, Lunds stad och kommun, Skåne. Arkeologisk förundersökning 2015. Aja Guldåker.
- 2016:5 Norra Rörums kyrka, Norra Rörums socken, Höörs kommun, Skåne. Antikvarisk medverkan 2015-2016. Carita Melchert.
- 2016:6 Klörups häradshäkte, fönsterrestaurering, Klörup 3:3, Lilla Slågarps socken, Trelleborgs kommun, Skåne. Antikvarisk medverkan 2016. Henrik Borg
- 2016:7 Stora Råby 34:37, fornlämning Stora Råby 10:1, Stora Råby socken, Lunds kommun, Skåne. Arkeologisk förundersökning 2015. Johan Wallin.
- 2016:8 Innerstaden 2:1 – Östra Vallgatan, fornlämning Lund 73:1, Lunds stad och kommun, Skåne. Arkeologisk förundersökning 2014. Aja Guldåker.
- 2016:9 Kv Kryptan 10 och 11, Södra Sandby, fornlämning 93:1, Södra Sandby socken, Lunds kommun, Skåne. Arkeologisk förundersökning 2016. Gertie Ericsson.
- 2016:10 Skånes moderna kulturarv, redovisning 2016. Henrik Borg
- 2016:11 Svaneluckyckan 3, Lunds kommun, Skåne. Dokumentationsrapport 2016. Carita Melchert.
- 2016:12 Borgeby 23:7, Lomma kommun. Borgeby slott porttornet. Vård- och underhållsplan. 2015-2016. Carita Melchert.
- 2016:13 Kv Garvaren 4, Fornlämning 73:1, Lunds stad, Lunds kommun, Skåne. Arkeologisk undersökning 2016. Mattias Karlsson.
- 2016:14 Färgaren 26, Lund. Stäket. Antikvarisk medverkan 2016. Carita Melchert.
- 2016:15 Kv Trädgården 8, Fornlämning 73:1, Lunds stad, Lunds kommun, Skåne. Arkeologisk undersökning 2016. Mattias Karlsson.
- 2016:16 Pahlmans gård i Vellinge, Vellinge 99:98 m.fl., fornlämning nr 17:1, Vellinge socken, Vellinge kommun. Arkeologiska förundersökningar 2015. Mattias Karlsson.
- 2016:17 Svaneluckyckan 3, Lund, Observatoriet. Antikvarisk medverkan 2015-2016. Carita Melchert.
- 2016:18 Kv S:t Thomas 26, Fornlämning 73:1, Lunds stad, Lunds kommun, Skåne. Arkeologisk undersökning 2016. Mattias Karlsson.

2017

- 2017:1 Kv. Eskil 19, Lund. Fornlämning 73:1, Lunds stad, Lunds kommun, Skåne. Arkeologisk förundersökning 2016. Mattias Karlsson.
- 2017:2 Kv. Universitet 1, Lund. Fornlämning 73:1, Lunds stad, Lunds kommun, Skåne. Arkeologisk förundersökning 2014-2015. Mattias Karlsson.
- 2017:3 Kv. Galten 10, 11 och 12, Lund. Fornlämning 73:1, Lunds stad, Lunds kommun, Skåne. Arkeologisk undersökning 2016. Mattias Karlsson.
- 2017:4 Clemenstorget, Sankt Laurentiigatan, Bredgatan och Norra Vallgatan. Fornlämning 73:1, Lunds stad, Lunds kommun, Skåne. Arkeologisk förundersökning 2015. Aja Guldåker.
- 2017:5 Södra stambanan Flackarp-Lund Högevall AU steg 2, Lunds och Staffanstorps kommun, Skåne. 2016. Krister Kåm Tayanin.
- 2017:6 Västra Odarslöv 8:1-Odarslövs kyrka, fornlämning 25. Odarslövs socken, Lunds kommun, Skåne län. Arkeologisk undersökning 2016. Aja Guldåker.
- 2017:7 Kv Kulturen 24, Lund. Geoteknisk undersökning 2015. Gertie Ericsson.
- 2017:8 Kv Kulturen 24, Lund. Förundersökningar 2013-2016. Aja Guldåker.