

KULTUREN



Stora Råby 34:37

fornlämning Stora Råby 10:1

Stora Råby socken, Lunds kommun, Skåne

Arkeologisk förundersökning 2015

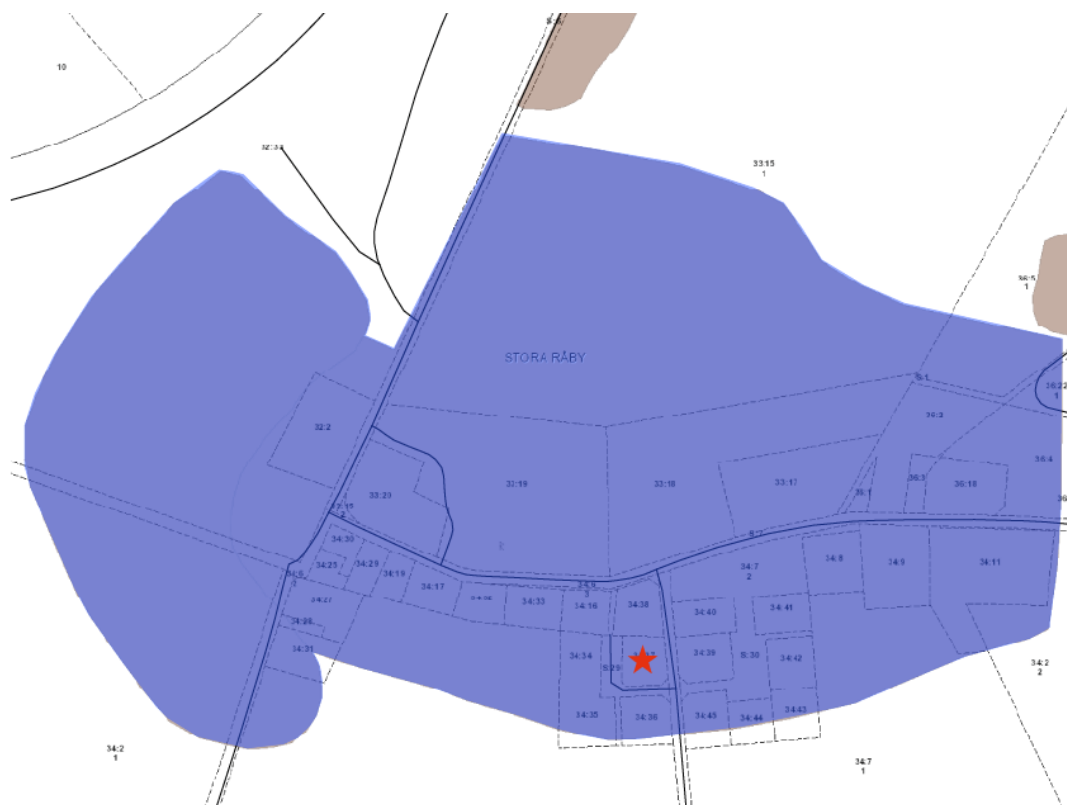
KULTURMILJÖRAPPORT 2016:7

JOHAN WALLIN

KULTURHISTORISKA FÖRENINGEN FÖR SÖDRA SVERIGE

Innehåll

Inledning	3
Fornlämningsmiljö	3
Tidigare arkeologiska iakttagelser	4
Genomförande och resultat	7
Schakt I	7
Schakt II	8
Sammanfattning	9
Administrativa och tekniska uppgifter	9
Referenser	11
Arkiv	11
Tryckta källor	11
Litteratur	11
Digitalt tillgängligt material	12
Bilaga	12
<i>Bilaga 1</i>	12
<i>Bilaga 2</i>	14
<i>Bilaga 3</i>	16



Figur 1. Stora Råby, bytomt, fornlämning 10:1, med platsen för undersökningen markerad med en röd stjärna.

Inledning

En schaktning för en pool och mur inom fastigheten Stora Råby 34:37 har genomförts utan tillstånd från Länsstyrelsens. Fastigheten ligger inom fornlämning Stora Råby 10:1, Stora Råby bytomt. I närheten av Stora Råby finns också lämningar från stenålder till yngre järnålder (RAÄ 9.1). I samband med att ingreppen upptäcktes fick Kulturen i uppdrag av Länsstyrelsen att genomföra en förundersökning i form av en schaktningsövervakning/efterkontroll (Lst. dnr: 431-12478-2015).

Fornlämningsmiljö

Stora Råby är belägen sydöst om Lund, på Lundaslätten i ett område med stenfria och tunga jordar. Jordmånen är resultatet av att isströmmar passerat Östersjösänkan och att den senaste istiden pressat upp kalkrika moränlager söderifrån över landskapet (Lewan 1979 s 24). En ås av isälvsgrus utgör placeringen av Stora Råby bytomt, vilket gav ett torrt läge för gårdarna invid inägomarken (Alin 1970 s 7). Enligt Riksantikvarieämbetets fornsök finns 36 det kända fornlämningar inom Stora Råby socken. Stenåldersboplatser utgör den största kategorin, men det finns även befintliga och bortodlade gravhögar inom socknen. Strax väster om byn har det även framkommit en boplats från vendeltid, 550-800 e Kr (Wyszomirski 1974; 1975).

Det äldsta skriftliga belägget för Stora Råby är ett omnämnande från år 1120 av *In villa raby maiore*, som ordagrant betyder i byn Råby större (Necr Lund s 8). År 1133 omnämns (Stora) Råby i ett dokument utfärdat av ärkebiskop Asser, bland det omfattande gods i Skåne som ärkebiskopen år 1123 skänkt vid kryptans invigning till bröderna vid domkyrkan i Lund. En donation som skulle användas för bröderna (domkapitlet) vid domkyrkan och upprättandet av två prebenden där. Bland det skänkta godset som ingick i upprättandet av det ena prebende ingår 4½ bol i Råby (DD 1R, Bd 2, nr 56). Det är sannolikt samma gods som omnämns år 1120 i Lunds domkyrkas nekrologium (Necr Lund s 8).

Kyrkan i Stora Råby anses vara uppförd under 1200-talet och det kyrkliga jordägandet förefaller ha dominerat socknen före 1350-talet (Kriig 1992; Anglert 1995 s 141 fig 54). Den nordliga gårdsraden låg på en grusås, medan den södra låg på grusåsens sluttning. Alla gårdarna i Stora Råby synes ha haft en egen toft. Kyrkan är belägen i centrum av byn i den nordliga gårdsraden (Dahl 1942 s 44f, 74; Ohlsson 1954 s 20).

Under 1700-talet drabbades byn två större bränder, år 1710 och 1767. Den sista branden drabbade främst gårdarna i den sydvästra delen av byn, och torde därmed även innefattat den gård som då låg inom den berörda fastigheten (Bevaringskommittén 2002 s 20f).

Den aktuella fastigheten Stora Råby 34:37 motsvaras enligt handlingarna för 1805 års enskiftesreform i byn av det historiskt kända gårdsläget 16. Det fick vid enskiftets genomförande ligga kvar på sin tidigare plats i hörnet mellan Byavägen och Bjällerupsvägen. Efter enskiftet anlades en park som sträckte sig västerut från gården. Den fyrkantiga gården förstördes vid en brand år 1931. Den bestod då av en boningslänga i väster, och två loglängor i norr och öster vilka var uppförda av korsvirke, medan stallet i söder var uppfört av tegel. Samtliga hade halmtak. Gården byggdes aldrig upp igen, men kvar efter gården fanns en tvättstuga i norr, samt ett svinhus i söder (Bevaringskommittén 2002 s 20ff, 45).

Från 1960-1980-talet användes tomtens som upplag för Lunds rivningsfirma. Därefter som uppställningsplats för August Lundbergs Byggnads AB (Bevaringskommittén 2002 s 45). Åren 2009-2010 kom det berörda området att bebyggas av villor (Bolander 2012 s 3).

Tidigare arkeologiska iakttagelser

Stora Råby bytomt och området kring byn har arkeologiskt undersökts vid ett flertal tillfällen, både som förundersökningar i form av schaktningsövervakningar, men även seminariegrävningar för studenter och inför nybyggnation. Nedan beskrivs ett urval av dessa undersökningar, som är relevanta för den aktuella undersökningen:

År 2002: Inom fastigheten Stora Råby 33:17, Almelundsskolan, genomfördes en arkeologisk förundersökning i form av en schaktningsövervakning. Två lergolv visade på

att det fanns äldre huslämningar i området. I det stratigrafiskt yngsta lergolvet påträffades keramik med 1600-tals datering. I det äldre golvet påträffades inga daterande fynd. En stenläggning framkom som kan indikera en gårdsplan med datering till tiden före skiftet. Frånvaro av tegel i de underliggande lagren kan möjligen innebära att lagren kan dateras till sen vikingatid – 1200-tal (Lenntorp 2005).

År 2009-2010: På fastigheten Stora Råby 34:6 genomfördes en arkeologisk förundersökning. Längst i norr var lagersekvensen tunn i jämförelse med det södra området som uppvisade flera omgångar av påförd jord. Fragment av bevarade efterreformatiska kulturlager påträffades, främst bestående av utjämnings- och odlingslager (Bolander 2012).

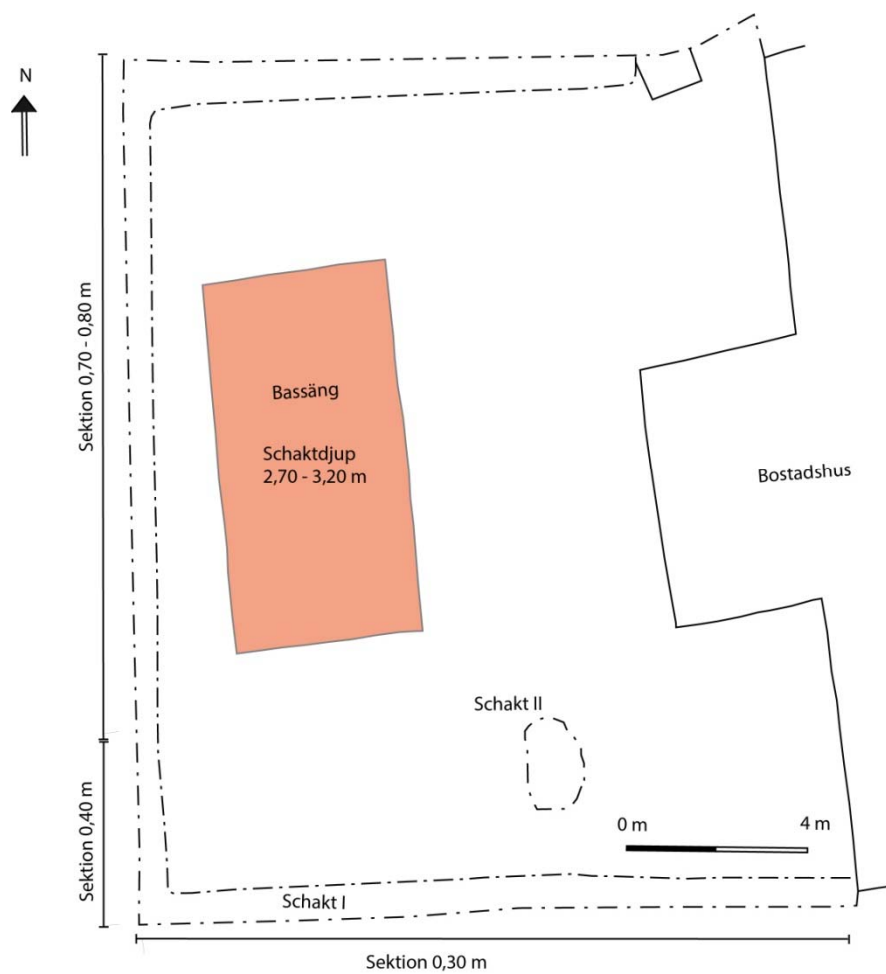
År 2011: En arkeologisk förundersökning på fastigheten Stora Råby 34:7. Området motsvarar gårdslägena nr 22 och 11. Flera bebyggelselämningar påträffades samt keramik från perioden vikingatid – tidig medeltid på undersökningsytans norra del. Flera generationer bebyggelselämningar från det historiska gårdsläget nr 11 påträffades något söderut. Brandpåverkade kulturlager, troligen från branden år 1767, påträffades i sydväst, liksom en tomträna och flera stolphål (Balic 2011).

År 2011: En slutundersökning genomfördes på fastighet Stora Råby 34:7. Resultaten visade att det på en tidigare odlingsmark anlades en bebyggelse bestående av stolpburna hus och grophus, med en västöstlig bebyggelsestruktur. Denna bebyggelsestruktur hade en kontinuitet i övergången mellan 900- och 1000-tal, dock med nedmontering av äldre byggnader och uppförande av stolpburna hus, grophus, brunn och stenlagd gård. Under 1000-talet skedde en förändring av bebyggelsestrukturen till en nordsydlig riktning, för att i slutet av 1000-talet eller möjligen in på 1100-talet få en tendens till en L-formad bebyggelsestruktur. I schakten saknades tydliga strukturer från hög- och senmedeltid, samtidigt som det kunde konstateras avröjningsytor (Kockum och Wallin in prep).

År 2011: En arkeologisk förundersökning i form av en schaktningsövervakning genomfördes inom fastigheten Stora Råby 34:11. Den visade att det på platsen finns välbevarade bebyggelselämningar och kulturlager från tiden före 1600-talet (Balic 2012).

År 2012: Inom fastigheten Stora Råby 34:7 genomfördes en arkeologisk förundersökning i form av en schaktningsövervakning. Flera diken framkom och några få stolphål varav ett innehöll fynd av förhistorisk keramik. Flera nedgrävningar påträffades som tolkades vara brunnar/vattenhål, spår av täktverksamhet och djurgravar (Kockum 2013).

År 2012: Inför byggnation av nya bostadshus på fastigheten Stora Råby 34:7 lades VA-ledningar ned och i samband med detta gjordes en arkeologisk förundersökning. Schaktningsarbetet utfördes utmed Bjällerupsvägen med en sträcka av 64,00 löpmeter fram till Stora Råbys byaväg. Intakta kulturlager påträffades på ett djup av 1,00 -1,20 m. På tre ställen i schaktet framkom stenrader som tolkats vara syllstensrader med fynd av keramik i form av yngre rödgods (Kronroth 2013).



Figur 2. Plan över ingreppen på fastighet Stora Råby 34:37. Sektionsmåttan avser hur stor del av sektionen som var tillgänglig vid efterkontrollen.



Figur 3. Fotografi från nordväst som visar ingreppens omfattning, bl a anläggandet av pool. Foto från sydöst.



Figur 4. Fotografi från väster. Visar ingreppens omfång i den norra delen och de begränsade ytor som gick att dokumentera i schaktväggen. Foto från öster.

Genomförande och resultat

Efter schaktning för en pool och mur inom fastigheten Stora Råby 34:37, genomfördes en efterkontroll av de lämningar som fortfarande var tillgängliga.

Schakt I

Schaktet omfattade en yta av 253,00 m², med ett schaktdjup av 0,70-1,20 m. Inom ytan hade det anlagts en cirka 34,00 m² stor pool vars schaktdjup uppskattas till mellan 2,70-3,20 m, dock hade fiberduk, grus och makadam påförts i stort sett över hela ytan efter schaktning. Det innebär att endast begränsad sektionsdokumentation kunde utföras av de södra, västra och norra schaktväggarna.

I den södra schaktväggen var ca 0,30 m synligt från dagens marknivå ned till den makadam som påförts efter schaktningen år 2015. Under ett 0,01 tjockt matjordslager framkom från den östra schaktkanten och 10,1 m västerut ett kulturlager, med fynd av keramik av typen yngre rödgods, som utifrån glasyren kan dateras till 1700-1800-tal. Kulturlagret har troligen utgjort ett marklager inom toftområdet tillhörande det historiska gårdsläget 16. Marklagret var ca 0,20 m och dess nedre begränsning gick inte att se på grund av att makadam lagts på i schaktbotten. De resterande 5,10 m av den södra schaktväggen utgjordes av ett modernt utfyllnadslager.

I den västra schaktväggen, framkom intakta kulturlager under ca 0,40 – 0,60 m moderna bärlager (bilaga 2). Från den södra schaktkanten och 7,00 m norrut framkom längst ned

ett brandlager bestående av träkol med brända trästycken. Kulturlagrets undre del innehöll ett antal mindre naturstenar. Ovanpå brandlagret framkom en tunn lerlins, vilken indikerar en rest av ett lergolv (bilaga 2, kontext 10, 30). Ytterligare 1,40 m norrut i schaktets längdriktning framkom längst ned naturstenar med flat toppyta. Med tanke på stenarnas flata yta kan de ha ingått i en stenläggning. Ovanpå stenarna kom ett utfyllnads- och bärlager, vilket lagts ut inför anläggandet av ett lergolv (bilaga 2, kontext 11, 12). Ovanstående kontexter överlagrades av ett större utfyllnadslager (bilaga 2, kontext 9). Som i sin tur överlagrades i dess norra del av ett lergolv (bilaga 2, kontext 13). Det framkom inom samma område som lergolvet och de var endast åtskilda av utfyllnadslagret. De två lergolven visar på platskontinuitet för en bebyggelse inom detta område. Fastän de båda lergolven var avgrävda av de aktuella markingreppen kan det konstateras att de sträckt sig vidare österut inom det nu utschaktade området. Deras stratigrafiska läge pekar på en medeltida eller efterreformatorisk datering.

På ett avstånd av 12,4 m från den södra schaktkanten skars kulturlagren av moderna markingrepp och utfyllnadslager som sträckte sig bort till den norra schaktkanten. Utfyllnadslager fortsatte mot öster och var synlig i den norra schaktväggen (bilaga 2 & 3, kontext 15, 18). Under detta ett sandigt lager, vilket kan vara ett utfyllnadslager eller ett lager skapat av sandflykt.

I den norra schaktväggen fanns det två nygrävda schakt för el- och vattenrör till poolen som hade grävts igenom kulturlagren. I den norra schaktväggens östra del framkom under moderna fyllnads- och bärlager ett lergolv (bilaga 3, kontext 25). Under det och mot väster framkom ett äldre mark- eller utjämningslager (bilaga 3, kontext 26). Inget daterande påträffades i de två kulturlagren, men deras stratigrafiska position antyder en medeltida eller efterreformatorisk datering. I väster var de avgrävda av ett nygrävt rörschakt, i söder bortschaktade och i öster avgrävda för uppförandet av en trappa av betong (bilaga 3).

Väster om rörschaktet framkom ett större kulturlager, vilket sannolikt utgjort ett marklager på toftområdet för en gårdsbebyggelse. I det påträffades en keramikskärva av typen yngre rödgods, och strukturen på keramikens glasyr ger en datering till senmedeltid/efterreformatorisk tid (bilaga 3, kontext 27). Över det fanns ett sentida utfyllnadslager. Därefter följde en sträcka på 4,60 m som var täckt av vit fiberdug vilket omöjliggjorde dokumentation. Väster därom framkom sentida utfyllnadslager, och ett lager som möjligen skapats genom sandflykt (bilaga 3, kontext 23).

Schakt II

I den grop som grävts för plantering av ett träd i den sydöstra delen av det schaktade området var endast den östra schaktväggen tillgänglig för dokumentation. Här framkom längst ned stora markstenar och en del maskinslaget gult tegel. De var sammanfogade med en fet, sandig lera och tolkades vara en grundmur, vilken möjligtvis kan ha ingått i den södra gårdslängan som enligt uppgift från år 1931 varit ett tegelmurat stall. Det överlagrades av ett utfyllnadslager som i huvudsak bestod av sentida raseringsmaterial.

Sammanfattning

Schaktning för en pool och mur inom fastigheten Stora Råby 34:37 har genomförts utan Länsstyrelsens tillstånd. Fastigheten ligger inom Stora Råby bytomt, fornlämning 10:1. Därav fick Kulturen i uppdrag att genomföra en förundersökning i form av schaktningsövervakning/efterkontroll (Lst. dnr: 431-12478-2015).

Schaktet omfattade ca 253,00 m², varav av ca 34,00 m² utgjordes av en djupschaktning för en pool. Över i stort sett hela ytan hade det påförts makadam, grus och fiberduk, varför det inte gick att dokumentera schaktbotten. Endast en begränsad sektionsdokumentation kunde utföras (bilaga 2, 3).

Den arkeologiska förundersökningen visade att markingreppet i fornlämningen hade medfört skador på lämningarna. Bland annat framgick att tre lergolv, ett brandlager, ett antal marklager och utjämningslager har fragmenterats. Då endast begränsade delar av sektionerna var tillgängliga påträffades få daterande fynd, varför en närmare datering är svår att göra. I två av marklagren påträffades keramik av typen yngre rödgods, vilket ger det ena marklagret en datering till 1700-1800-tal och det andra till senmedeltid/historisk tid. De tre lergolven visar på en platskontinuitet för en bebyggelse inom detta område

Sammantaget visar de arkeologiska insatserna att området använts för bebyggelse med en platskontinuitet från senmedeltid upp i tidig modern tid. Resultaten är en viktig pusselbit för att få en helhetsbild av dels Stora Råby och dels byutvecklingen i området utifrån ett regionalt perspektiv. Den yta som kunde dokumenteras arkeologiskt utgjorde endast en sekvens av områdets historia, men den visade även på att det torde finnas ytterligare underliggande kulturlager, samt bevarade kulturlager såväl österut som norrut, bland annat kvarvarande delar av de tre lergolven. Detta är att beakta i eventuella framtida arbeten inom området.

Administrativa och tekniska uppgifter

Länsstyrelsens beslut, dnr	431-12478-2015	Fornlämning nr/art	RAÅ 10:1
Socken/stad	Stora Råby	Socken-/Stadsnr	
Landskap	Skåne	Län	Skåne
Kommun	Lund	Trakt/kvarter/fastighet	Stora Råby 34:37
Typ av exploatering	Schaktning för pool och mur		
Uppdragsgivare	Roberth Wittenbrandt		
Typ av undersökning	FU		
Ansvarig institution	Kulturen		
Fältarbetsledare	Johan Wallin		
Övrig personal	-		
Fältarbetstid	2015-05-06		

Fälttid	
Arkeolog	5 h
Maskin	-
Undersökningens omfattning	
Yta	253 m ²
Kubik	280 m ³
Schaktmeter	-
Kostnad för arkeologi	
Fältarbete	5x750= 3 750 SEK
Rapport	5x750= 3 750 SEK
Analys	-
Övrigt	-
Summa:	7 500 SEK
Kostnad övrigt	
Maskiner	-
Bodar	-
Övrigt	-
Summa	-
Summa, faktisk	7 500 SEK
Summa, beslutad	Enligt löpande kostnad
Fyndmaterial (förvaring m.m.)	LUHM : förvaras efter fyndfördelning på LUHM:s magasin Gastelyckan, Luhm nr 32569. 1-2
Arkivmaterial, förvaring	LUHM, med kopior i Kulturens LA-arkiv under fastighetsbeteckningen
Ritningar, dokumentation	2 A3: 1 planritning skala 1:100, 1 sektionsritning skala 1:20.
Foto	3 digitala fotografier.
Analys	-
Övriga upplysningar	-

Referenser

Arkiv

Kulturen, Lund

LA-arkivet

Tryckta källor

Diplomatarium Danicum 1:1f, udg. af Det danske Sprog- og Litteraturselskab. København 1938f. (förkortas DD)

Necrologium Lundense. Lunds domkyrkas nekrologium, utg. av Lauritz Weibull. Lund 1923. (förkortas Nocr Lund)

Litteratur

Alin, M. 1970. *Stora Råby. En bebyggelsehistorisk undersökning*. Institutionen för konstvetenskap, Lunds universitet. Stencil Lund (I: Kulturens bibliotek).

Anglert, M. 1995. *Kyrkor och herravälde. Från kristnande till sockenbildning i Skåne*. Lunds studies in Medieval Archaeology 16, Lund.

Balic, I. 2011. *Stora Råby 34:7, Stora Råby bytomt RAÄ 10:1, Stora Råby. Arkeologisk förundersökning 2011*. Arkeologiska rapporter från Lund, nr 384, Kulturen Lund.

Balic, I. 2012. *Stora Råby 34:11, Stora Råby bytomt RAÄ 10:1, Stora Råby. Arkeologisk förundersökning 2011*. Arkeologiska rapporter från Lund, nr 397, Kulturen Lund.

Bevaringskommittén. 2002. *Byar i Lunds kommun 1. Bevaringsprogram. Stora Råby och Värpinge*. Lund.

Bolander, A. 2012. *Stora Råby 34:6, fornlämning 10 i Stora Råby socken, Lunds kommun. Arkeologisk förundersökning 2009–2010*. Arkeologiska rapporter från Lund, nr 416, Kulturen Lund.

Dahl, S. 1942. *Torna och Bara. Studier i Skånes bebyggelse och näringsgeografi före 1860*. Meddelande från Lunds universitets geografiska institution, Avhandlingar VI. Lund.

Kockum, J & Wallin, J. (in prep). *Stora Råby 34:7, Stora Råby socken, Lunds kommun. Arkeologisk slutundersökning 2011*. Kulturen i Lund.

Kockum, J. 2013. *Stora Råby 34:7, fornlämning nr 10 i Stora Råby socken, Lunds kommun. Arkeologisk förundersökning 2012*. Kulturmiljörapport 2013:4. Kulturen i Lund.

Kriig, S. 1992. *Skåne, Stora Råby socken, Stora Råby byaväg, RAÄ 10 Stora Råby socken*. Rapport vid Riksantikvarieämbetet UV-syd. Stencil.

Kronroth, N. 2013. *Stora Råby 34:7/väg 887. Arkeologisk förundersökning 2012. Kulturmiljörapporter 2013:7. Kulturen i Lund.*

Lenntorp, K-M. 2005. *Stora Råby 33:17, Stora Råby bytomt, RAÄ 10 Stora Råby socken. Arkeologisk förundersökning 2002. Arkeologiska rapporter från Lund, nr 171. Stencil i Kulturen. Lund.*

Lewan, N. 1979. *"Ett Kanaans land" – Kulturlandskapets förvandling. Kring Lund. Red. Löfström, T. Lund.*

Lindberg, S. 2013. *Stora Råby 33:15 och 36:5. Lämningar från yngre järnålder och historisk tid. Skåne, Lunds kommun, Stora Råby socken, Stora Råby 33:15 och 36:5, fornlämning Stora Råby 10:1. Riksantikvarieämbetet UV Syd. Rapport 2013:82 (RAÄ dnr 3.4.2-3938-2012). Lund.*

Ohlsson, A. 1954. *Stora Råby socken. u.o.*

Wyszomirski, M. 1974. *Metodiska ytundersökningar av stenåldersboplatser vid Stora Råby. Fornvännen, nr 1974/2. Stockholm.*

Wyszomirski, M. 1975. *Stenåldersbosättning vid Stora Råby. Ale – Historisk tidskrift för Skåneland, nr 1 1975. Lund.*

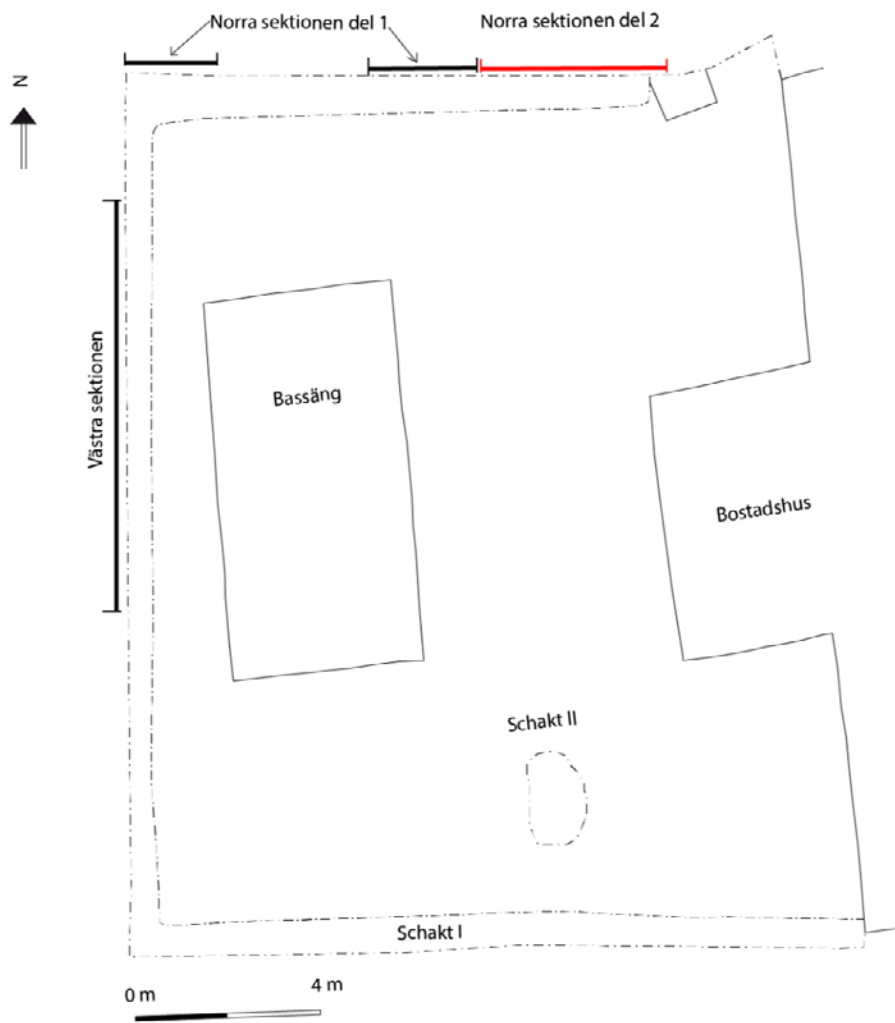
Digitalt tillgängligt material

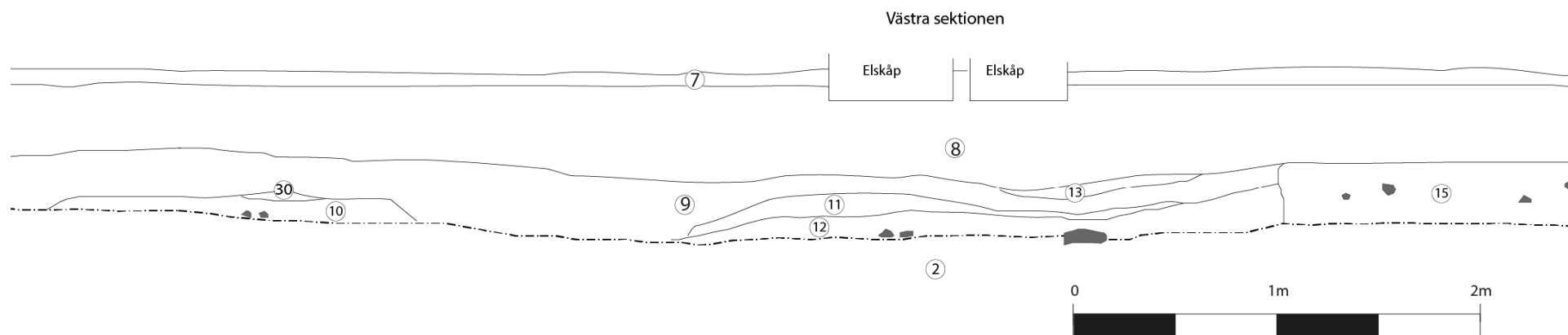
<http://www.fmis.raa.se/> 2015-09-09 (förkortas fmis).

Bilaga

1. Planritning skala 1:100
2. Sektionsritning skala 1:20
3. Sektionsritning skala 1:20
4. Fyndlista

Bilaga 1. Plan över ingreppen i samband med arbetena på fastighet Stora Råby 34:37. Bifogade sektioner i bilagan är markerade med svart eller rött.





Bilaga 2. Västra sektionens centrala delar.

2. Grå makadam, storlek ca 0,02 x 0,02 cm. Påfört år 2015 i hela schaktbotten upp till denna nivå. Torr, mager och porös.

7. Vit singel. Torr, mager och porös. Nuvarande markbeläggning för väg och vändzon.

8. Gråvit makadam och stenmjöl, varierande storlek från 0,10 x 0,10 cm till grus. Torr, mager och porös. Bärlager.

9. Brungul, ler- och sandhaltigt kulturlager, med inslag av träkolsprickar och bränd lera. Finkornigt, välsorterat, magert, torrt, kompakt. Tydliga kontaktytor mot underliggande lager. Utfyllnadslager, som möjligen fått en sekundär funktion som marklager på gårdstoft.

10. Svartbrun lerhaltigt kulturlager, med rikligt inslag av träkol och horisontellt liggande brända trästycken. Finkornigt, välsorterat, fett, torrt, poröst. Brandlager. I övergången till den moderna fyllningen, kontext 2, i schaktbotten kom två naturstenar, vilket omöjliggjorde att bedöma om dessa låg inbäddade i brandlagret, eller satt i ett eventuellt underliggande lager (Jämför med naturstenen i kontext 12).

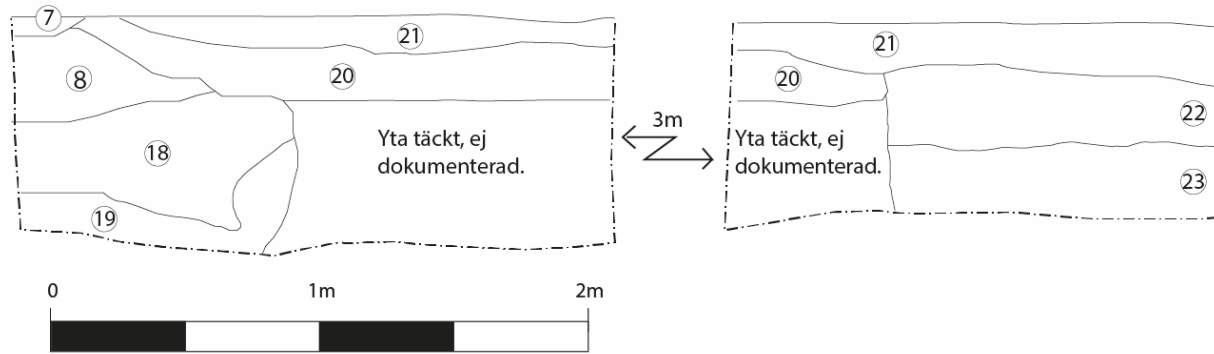
11. Gulgrön sandhaltig lera, med inslag av träkol i lagrets toppskikt. Finkornigt, välsorterat, fett, torr, kompakt och tydliga kontaktytor. Lergolv.

12. Brunt, sand- och lerhaltigt kulturlager, inslag av träkolsprickar. Finkornigt, välsorterat, fett, fuktigt, kompakt. Sannolikt utfyllnads- och utjämningslager inför anläggandet av ovanpå liggande lergolv, kontext 12. I övergången till den moderna påförda fyllningen, kontext 2, kom det ett antal större och mindre naturstenar, vilka omöjliggjorde att bedöma om dessa låg inbäddade i lagret eller om de satt i ett eventuellt underliggande lager. Om de sitter i ett underliggande lager kan de möjligen utgjort en stenläggning. Eventuellt med ett samband till stenarna som framkom i kontext 10 (se ovan).

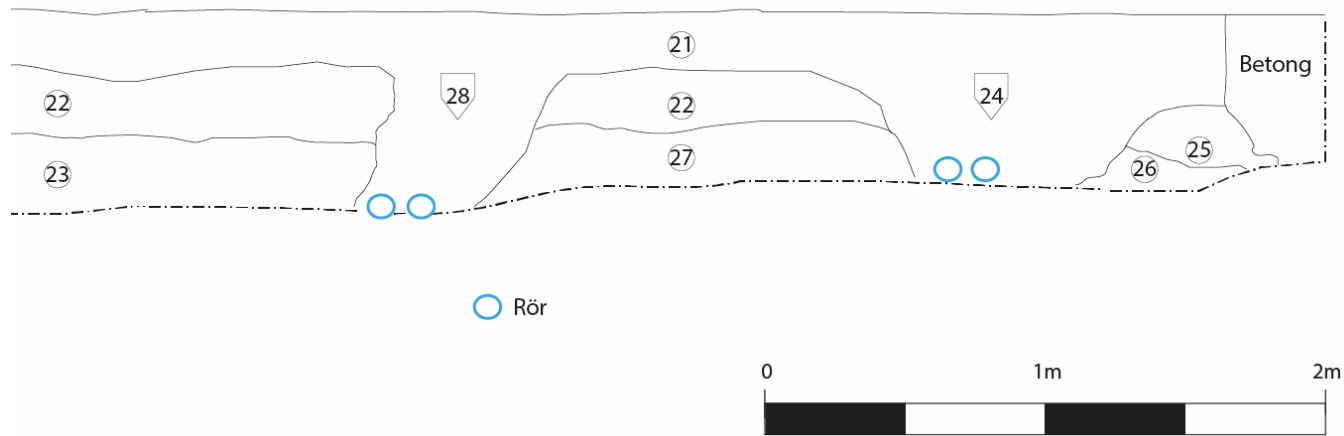
13. Gulbrun sandhaltig lera. Finkornigt, välsorterat, fett, fuktigt, kompakt. Lergolv.

15. Brunsvart kulturlager, med rikligt inslag av mindre stenar, cirka 0,02 x 0,02 cm och enstaka större djurben. Finkornigt, välsorterat, fett, på gränsen till fuktigt, poröst. Utfyllnadslager, sannolikt sentida. Troligen samma som kontext 18 (se bilaga 3).

Norra sektionen del 1.



Norra sektionen del 2.



○ Rör

Bilaga 3. Norra sektionen, från väster, del 1, till öster, del 2.

7. Vit singel. Torr, mager och porös. Nuvarande beläggning för väg och vändzon.

8. Gråvit makadam och stenmjöl, varierande storlek från 10 x 10 cm till grus. Torr, mager och porös. Bärlager.

18. Brunsvart kulturlager, med rikligt inslag av mindre stenar, cirka 0,02 x 0,02 cm, och enstaka större djurben. Finkornigt, välsorterat, fett, på gränsen till fuktigt. Utfyllnadslager, sannolikt sentida. Troligen samma som kontext 15 (bilaga 2) och 22.

19. Brungul sand, med inslag av ett fåtal träkolsprickar. Finkornigt, välsorterat, magert, torrt och poröst. Utfyllnadslager eller möjligen lager som skapats av sandflykt.

20. Vit fiberduk som ligger utsträckt och förankrad över denna del av sektionen, vilket omöjliggör en dokumentation av bakomliggande sektion.

21. Rödgrå grus, grovkornig, välsorterad, mager, torr och porös. Utfyllnadslager som är påfört i samband med arbetena på fastigheten år 2015.

22. Brunsvart kulturlager, med rikligt inslag av mindre stenar, cirka 2 x 2 cm. Finkornigt, välsorterat, fett. På gränsen till fuktigt. Utfyllnadslager, sannolikt sentida. Troligen samma som kontext 18 och 15 (se bilaga 2).

23 och 27. Samma lager, delat av modern nedgrävning. Brungrå lerhaltigt kulturlager, med inslag av träkolsprickar, gula lerfläckar, bränd lera och småsten. Finkornig, välsorterad, fett, fuktigt och kompakt. Sannolikt marklager inne på det historiskt kända gårdsläge 16:s toft (se sida 4). Påträffad keramik i lagret av typen yngre rödgods, som utifrån färg och struktur på glasyren ger en datering till senmedeltiden/efterreformatorisk tid.

24. Modern nedgrävning för elkablar som grävts igenom ovanstående lager 23/27, vilket delat detta lager i två delar. Nedgrävningen är utförd i samband med arbetena på fastigheten under år 2015.

25. Gul, sandhaltig lera, med inslag av träkol, brändlera och djurben. Finkornigt, välsorterat, magert, torrt, kompakt. Tydlig kontaktyta. Tjockt lergolv som sannolikt haft en nordsydlig riktning, vars västra, östra och södra utsträckning schaktats bort under arbetena på fastigheten år 2015. Har sannolikt ingått i en byggnad på det historiskt kända gårdsläget 16:s östra del, möjligen i en öst flygel på den kringbyggda gård som är markerad på Langvagens karta över Stora Råby byplats år 1801 (I: Kockum & Wallin in prep s 32). Dock kom det inga fynd vid handgrävning i lagret som kunde datera det närmare.

26. Brungrå lerhaltigt kulturlager, med inslag av bränd lera. Finkornigt, välsorterat, fett, torrt, kompakt. Antingen äldre marklager på gårdstoft eller utlagt som utjämningslager inför anläggandet av ovanpå liggande lergolv, se kontext 25. Inga fynd påträffades i lagret vid handgrävning som kunnat ge en närmare datering.

28. Modern nedgrävning för vattenrör till pool som grävts igenom kulturlager, kontext 27, 26 och 25. Nedgrävningen är utförd i samband med arbetena på fastigheten under år 2015.

Bilaga 4. Fyndlista

Stora Råby 34:37

Länsstyrelsens dnr: 431-12478-2015

Proj. nr.: 61000-396

LUHM nr: 32569. 1-2

Inventarie- nr	Socken	Fastig- het	Gräv- ledare	Fynd- nummer	Sak- ord	Material	Del	Antal	Längd mm	Bredd mm	Höjd mm	Dia- meter	Vikt gr	Schakt	Lager	Anlägg- ning	Datering	Beskrivning
32569	Stora Råby	Stora Råby 34:37	Johan Wallin	1	Kärl	Keramik	Buk	1	50	37	0,6	-	12	1	3	-	1500- tal/1600- tal	Svart-brun blyglasyr på insidan. Drejfåror
32569	Stora Råby	Stora Råby 34:37	Johan Wallin	2	Kärl	Keramik	Buk	1	27	21	0,6	-	4	1	27	-	Senmedel- tid/1500- tal	Ofärgad korning blyglasyr på insidan

Arkeologiska arkivrapporter från Lund har övergått i serien Kulturmiljörapporter fr.o.m. 2013.
I serien Kulturmiljörapporter har utgivits:

2015

- 2015:16 Kv Gråbröder 14, Lund. Arkeologisk förundersökning 2014. Aja Guldåker.
2015:17 Kv Trädgården 8, Lund. Arkeologisk förundersökning 2015. Ivan Balic.
2015:18 Kv Sankt Märten 28, Lund. Arkeologisk förundersökning 2015. Johan Wallin.
2015:19 Kv Repslagaren 29 Lund. Arkeologisk förundersökning 2014. Ivan Balic.
2015:20 Borgeby 23:6, Lomma kommun. Borgeby slott porttornet. Antikvarisk medverkan 2014. Carita Melchert.
2015:21 Kv Paradis 51, Lund. Arkeologisk förundersökning 2014. Aja Guldåker.
2015:22 Vård- och underhållsplan. Ballingstorpsgården och Per Olsgården. 2015. Carita Melchert och Gunilla Gardelin.
2015:23 Glädjen 15, Lund. Antikvarisk medverkan 2012-2015. Carita Melchert.
2015:24 Falsterbo 2:22, fornlämning Falsterbo 15:1, Falsterbo socken, Vellinge kommun, Skåne. Kompletterande arkeologisk förundersökning. Ivan Balic och Gertie Ericsson.
2015:25 Färgaren 26, Lund. Stäket. Antikvarisk medverkan 2015. Carita Melchert.
2015:26 Kv Föreningen 2, Lund. Arkeologisk undersökning i form av schaktövervakning 2015. Krister Kåm Tayanin.
2015:27 Kv Grynmalaren 31 och 33, fornlämning Lund 73:1, Lunds stad och Lunds kommun, Skåne. Arkeologisk förundersökning 2015. Gertie Ericsson.
2015:28 Kv Domkyrkan 1, fornlämning Lund 73:1, Lunds stad, Lunds kommun, Skåne. Arkeologisk förundersökning 2014. Gertie Ericsson.
2015:29 Kv Sankt Mikael 13, fornlämning Lund 73:1, Lunds stad, Lunds kommun, Skåne. Arkeologisk förundersökning 2015. Gertie Ericsson.
2015:30 Innerstaden 2:1 – Svartbrödersgatan, fornlämning Lund 73:1, Lunds stad, Lunds kommun, Skåne. Arkeologisk förundersökning 2015. Gertie Ericsson.
2015:31 Kv Gråbröder 16, fornlämning Lund 73:1, Lunds stad, Lunds kommun, Skåne. Arkeologisk förundersökning 2014. Gertie Ericsson.
2015:32 Kv Banken 6, fornlämning Dalby 40:1, Dalby socken, Lunds kommun, Skåne. Arkeologisk förundersökning 2014-2015. Gertie Ericsson och Aja Guldåker.
2015:33 Klippans pappersbruk, kulturvärden i bebyggelsen, Klippans bruk, Klippans kommun, Skåne. Kulturmiljöunderlag 2015. Henrik Borg och Gertie Ericsson.
2015:34 Kv Universitetet 1, Lundagård, fornlämning Lund 73:1, Lunds stad, Lunds kommun, Skåne. Arkeologisk förundersökning 2014. Gertie Ericsson och Aja Guldåker.
2015:35 Hunehals borg, Hanhals 4:31, fornlämning Hanhals 71:1, Hanhals socken, Kungsbacka kommun, Halland. Forskningsundersökning 2014. Gertie Ericsson.

2016

- 2016:1 Kv Katedralskolan 8, fornlämning Lund 73:1, Lunds stad och kommun, Skåne. Arkeologisk undersökning 2015. Krister Kåm Tayanin.
2016:2 Paradis 35, Lunds stad och kommun. Antikvarisk medverkan 2015-2016. Carita Melchert.
2016:3 Innerstaden 1:2 – Märtenstorget, fornlämning Lund 73:1, Lunds stad och kommun, Skåne. Arkeologisk förundersökning 2015. Johan Wallin.
2016:4 Kv Gråbröder 14, fornlämning Lund 73:1, Lunds stad och kommun, Skåne. Arkeologisk förundersökning 2015. Aja Guldåker.
2016:5 Norra Rörums kyrka, Norra Rörums socken, Höörs kommun, Skåne. Antikvarisk medverkan 2015-2016. Carita Melchert.
2016:6 Klörups häradshäkte, fönsterrestaurering, Klörup 3:3, Lilla Slågarps socken, Trelleborgs kommun, Skåne. Antikvarisk medverkan 2016. Henrik Borg
2016:7 Stora Råby 34:37, fornlämning Stora Råby 10:1, Stora Råby socken, Lunds kommun, Skåne. Arkeologisk förundersökning 2015. Johan Wallin.