

KULTUREN



Kv Trädgården 8

Fornlämning 73:1,
Lunds stad, Lunds kommun, Skåne
Arkeologisk undersökning 2016

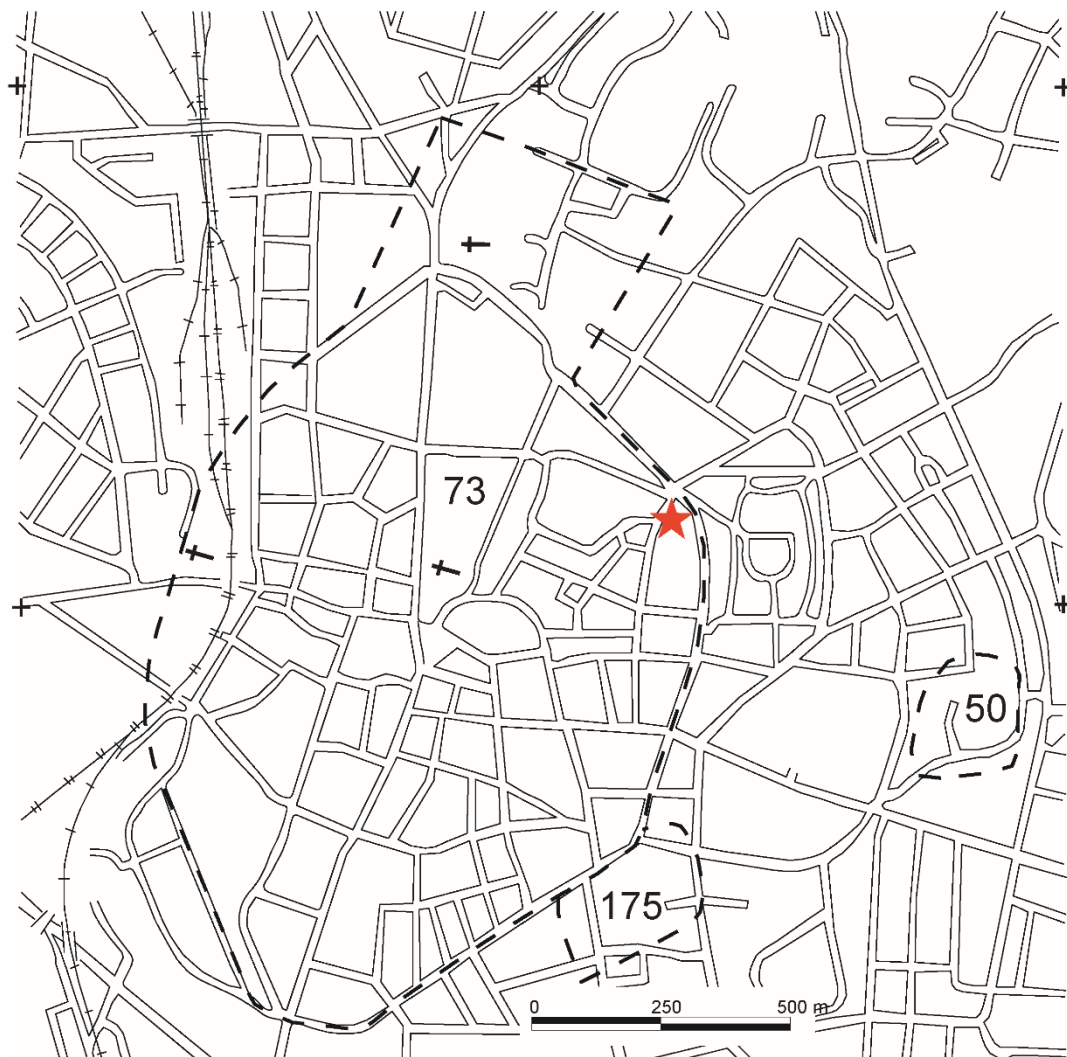
KULTURMILJÖRAPPORT 2016:15

MATTIAS KARLSSON

KULTURHISTORISKA FÖRENINGEN FÖR SÖDRA SVERIGE

Innehåll

Inledning	3
Fornlämningsmiljö.....	4
Tidigare arkeologiska iakttagelser	7
Genomförande och resultat	9
Sammanfattning	12
Administrativa och tekniska uppgifter.....	13
Referenser.....	15
Bilagor	16



Figur 1. Lunds medeltida stad, fornlämning 73, med platsen för undersökningen markerad med en röd stjärna.

Inledning

Med anledning av sanering av marken inför husbyggnation inom fastigheten kv. Trädgården 8 genomförde Kulturen i Lund en arkeologisk undersökning i form av en schaktningsövervakning enligt Länsstyrelsens beslut (Lst dnr 431-2252-2016).

Den planerade exploateringsytan ligger i den sydöstra delen av den medeltida staden. Kvarteret ingår i den så kallade Nya stan, en enklav med rätvinkliga gatunät och regelbundna tomter, utlagt och bebyggt på 1870-talet. Dessförinnan användes området

för odlings- och ängsmark, i alla fall tillbaka till senmedeltid. Resultat från en slutundersökning år 2011 på angränsande fastighet kv. Trädgården 11 indikerar att undersökningsområdet varit bebyggt under tidig medeltid, men redan under senmedeltid kan området ha varit en del av en större lycka.

Utifrån vad som är känt från det efterreformatiska källmaterialet har området utnyttjats för odling och ängsmark.

Fornlämningsmiljö

Kvarteret Trädgården är beläget i en del av Lund som kallas Nya stan, i den sydöstra delen av det medeltida stadsområdet, ett område som är dåligt belyst utifrån arkeologiskt källmaterial. Under efterreformatisk tid utnyttjades området i huvudsak som ängsmark och har varit mycket sporadiskt bebyggt. Stora Tvärgatan som begränsar kvarteret norrut är den enda gata kring kvarteret som är av medeltida ursprung. Gatans namn varierar på de äldre stadskartorna: *Mårten Larss strätt* år 1669, Tvärgatan år 1783 och slutligen Stora Tvärgatan år 1837 (André & Högstedt 1990). Nya stan är en enklav i stadskärnans sydöstra del, som avviker genom sitt rätvinkliga gatunät och regelbundna tomtstrukturer. Området utgörs av de sex kvarter som innesluts av rektangeln mellan Stora Tvärgatan i norr, Bankgatan i öster, Södra Esplanaden i söder och Prennegatan i väster. Det lades ut och bebyggdes på 1870-talet, på ett förut obebyggt område, kallat Ripas äng (Bevaringskommittén 1980 s. 18f). Stadsdelens tillkomst kan ses mot bakgrund av den snabba samhällsförändring, i form av industrialisering, och befolkningsökning, som skedde i Lund (Bevaringskommittén 1980 s. 18). På den aktuella fastigheten finns idag ett envåningshus ut mot Trädgårdsgatan som uppfördes år 1876 samt på innergården en fabriksbyggnad från år 1893, i vilken en bryggeriverksamhet bedrevs fram till omkring år 1950, och sedermera även den så kallade Bomans cykelaffär.

Den aktuella fastigheten sammanfaller med tomt 160 enligt Anders Andréns tomtrekonstruktion, som i detta område av Lund är helt baserat på en karta av Espman från år 1783 (André 1984 s. 19; André & Högstedt 1990 s. 34). Inga tomter har kunnat lokaliseras i området efter 1691 års sjättepenninglängd (Carlquist 1924). Inte heller äldre

arrendebrev kan upplysa om tomtindelning och ägoförhållanden. Enligt Espmans karta 5 återfinns tomten som Herr assessor Allegros arvingars hus och lycka (André & Högstedt 1990 s. 34). Sannolikt har tomten utgjort en lycka långt tidigare och på en senare odaterad karta återfinns samma tomt med samma huskropp som Ebersteins lycka (André & Högstedt 1990 s. 55). Sannolikt revs denna byggnad under loppet av 1800-talet då Ripas äng omnämns som obebyggd, och på en karta från år 1853 är tomten karterad som obebyggd. Det kan konstateras att nuvarande kvarteret Trädgården under 1700- och 1800-talen utgjorde en mindre del av en större tomt som åtminstone under slutet av 1700-talet varit bebyggd med en huskropp norr om den aktuella fastigheten. Resterande del av tomten förefaller ha använts som lycka för odling eller ängsmark (Johansson Hervén 1998).

Det arkeologiska kunskapsläget för såväl det berörda kvarteret som området Nya stan är, i jämförelse med stora delar av övriga Lund, mycket lågt. Få observationer har gjorts, vilket delvis hänger samman med att en stor del av bebyggelsen har relativt hög ålder, då de uppfördes under 1800-talets senare del och därmed före Kulturens bevakning av grävningar inom staden.



Figur 2. Utdrag från Kulturens Arkeologiska generalkarta över Lund visande kv. Trädgården. På kartan har markerats läget för den arkeologiska undersökningen år 2016 i kv. Trädgården 8.

Tidigare arkeologiska iakttagelser

I kv. Trädgården har ett flertal arkeologiska observationer gjorts samt en slutundersökning med en föregående förundersökning (Theliander 2010; Balic 2014). Uppgifterna är till stora delar hämtade ur Kulturens LA-arkiv samt den tidigare nämnda slutundersökningsrapporten (figur 2).

Den första observationen är en uppteckning efter uppgifter lämnade av de arbetare som genomförde en grundgrävning vintern 1927-28 för fastigheten i kvarterets nordöstra hörn, det vill säga kv. Trädgården 3. Uppteckningen lyder: "Vid grundgrävning för huset... anträffades på ca 1,5 meters djup en ugn murad av tegel i stort format. Mitt under det hus som tidigare stod på platsen anträffades en rund brunn av gråsten." Denna brunn grävdes delvis bort, men nedre delen fylldes och övertäcktes. Läget för huset sammanfaller väl med läget för Assessor Allegres hus och de byggnadslämningar som beskrivs av arbetarna kan sannolikt tillskrivas denna stadsgård (Johansson Hervén 1998).

År 1930 gjordes en sektionssuppmätning av Ragnar Blomqvist vid en grundgrävning på fastigheten kv. Trädgården 4-5, fastigheten norr om den aktuella tomten (figur 2). Sektionen uppvisar en relativt homogen kulturlagerbild med ca 1,2–1,3 m kulturlager över gul moränlera. I det nordvästra hörnet fanns avvikande geologiska markbetingelser i form av vitt grus och slammad lera vilket kan tyda på ursprungliga fuktdrag eller ett vattensjukt område. Inga andra iakttagelser gjordes vid grundgrävningen.

Med anledning av separering av dag- och spillvatten samt nedläggning av dränering gjordes en undersökning år 1997 i kv. Trädgården 10. Resultaten påvisade äldre odlade lager, med ytterst få inslag av träkol, bränd lera etc. Det kan tyda på att området under lång tid ej utnyttjats för bebyggelse eller någon annan form av mera omfattande mänsklig aktivitet med följande påverkan. Kulturlagren var något nedmyllade, och det kan även förstås mot bakgrund av att ytan kanske redan under medeltiden utnyttjats för odling. Den eftermedeltida bilden av ett obebyggt område verkar även överensstämma med den senmedeltida perioden. Markanvändningen under tidig- och högmedeltid är

dock fortfarande okänd och kan betraktas som eventuellt av annan karaktär och intensitet (Johansson Hervén 1998).

I kv. Trädgården 12 genomfördes år 1997 en grävning för nytt avlopp. Resultaten visade att moränleran framkom vid ett djup av 0,9 m. Kulturlagren på platsen var nedbrutna och innehöll enstaka tegelkross och djurben (Johansson Hervén 1998).

Omedelbart öster om kv. Trädgården 4-5 påträffades år 1956 en brunn av en urholkad ekstam vid ett ledningsschakt mitt i nuvarande Bankgatan. Övriga iakttagelser inskränkte sig till en uppmätning av den totala kulturlagertjockleken, vilket var ca 1,1 m. Brunnar med skoning av urholkade ekstockar dateras generellt till perioden 1100-1300-tal (Andrén 1980 s 34; Lindh 1977; Blomqvist 1935 s 173ff).

Tvärs över Bankgatan, i kv. Ugglan 20, gjordes år 1989 en schaktövervakning. Enligt dokumentationen bestod stratigrafin på platsen av ca 1,5 m "homogen trädgårdsmylla". Inga brunnar, stolphål eller liknande kunde konstateras i moränen, ej heller påträffades några fynd. En liten bit öster ut, på gränsen till kv. Ugglan 6, dokumenterades i efterhand ett 6 m² stort schakt som 1987 grävdes utan tillstånd. Stratigrafin i detta visade på ca 2,5 m tjocka kulturlager (Karlsson 2007).

Ekstocksbrunnen som påträffades i nuvarande Bankgatan indikerar att området som motsvarar Nya stan kom att ingå i stadens bebyggelse senast under högmedeltiden. Stadsvallens, stadens juridiska och fiskala avgränsning under 1300-talet, markerar också att denna del av Lund skall inbegripas i det medeltida stadsområdet. De knapphändiga uppgifterna pekar på att undersökningsområdet varit bebyggt under äldre medeltid, men att det redan under senmedeltid kan ha kommit att bli ett område av staden som i huvudsak utnyttjats för odlings- och ängsmark, så som det är känt i det eftermedeltida källmaterialet.

Inför nybyggnation i kv. Trädgården 11 gjordes år 2010 en geoteknisk undersökning samt

arkeologisk förundersökning, vilka ledde fram till en slutundersökning år 2011 (Balic 2014; Ericsson 2013; Theliander 2010). Dessa visade att området tagits i anspråk under sen järnålder och att det under 1000-talet skedde en reglering av marken. I samband med detta etablerades även en gård i området. Under slutet av 1100-talet eller början av 1200-talet upphörde bebyggelsen på platsen som därefter kom att användas för odling i olika former, hagmark samt som lertäkt fram tills dess att "Den Nya stan" anlades.

I samband med förnyelse av rörledningar 2015 utfördes en förundersökning år 2015 i kv. Trädgården 8. I den konstaterades äldre matjord från tidig medeltid och ett tjockare matjordslager brukat under lång tid och fram i modern tid (Balic 2015).

Genomförande och resultat

I samband med planering inför husbyggnation på innergården på fastigheten kv. Trädgården 8 uppmärksammades att allt för höga halter av miljöfarliga ämnen fanns i marken. Med anledning av detta utfördes en sanering. På hela gårdsplanen schaktades mellan 0,2-0,4 m av markbeläggning och kulturlager bort. På en mindre yta, ca. 80 m², inom vilket en ny byggnad planerades, schaktades till ca 0,8 m djup, alltså i praktiken till morännivå.

Inom den större yta som berördes av en ytlig avbaning berördes av allt att döma endast lager tillkomna eller hårt påverkade i modern tid. Ett stort antal nedgrävningar för kablar och rör fanns även i området.

Inom den mindre ytan som schaktades till ett större djup har tidigare stått en flygelbyggnad uppförd år 1896 vilken rivits inför nybyggnationen. Under resterna av golvlagret påträffades ett lager med större utbredning vilket tolkades som en sentida utjämning från 1800-talet. Under det framkom ett annat kulturlager med homogen finkornig jord med få komponenter. Enstaka fynd av tegel i lagrets övre delar tyder på att det brukats eller påverkats av aktiviteter efter omkring 1200. Övergången mot

underliggande morän var gradvis. Antagligen har matjorden brukats mer eller mindre kontinuerligt sedan tidig medeltid och fram i efterreformatörsk tid.

Flera nedgrävningar framkom under den tidigare flygelbyggnaden (Bilaga 1, Schaktplan, och Bilaga 2 och 3, Sektioner). De yngsta nedgrävningarna, i norra delen, bestod av schakt för rörledningar tillkomna under 1900-talet (Bilaga 1, Schaktplan, kontext 5, 6, 14,15, 16), samt nedre delen av en halvkällare (Bilaga 1, Schaktplan, kontext 1-3). I den södra delen, vid schaktväggen, framkom en sentida kalklagringsgrop som återfyllts med glasbuteljer (Bilaga 1, Schaktplan, kontext 9, 10); de senare är kanske en påminnelse om det bryggeri som funnits på gården fram till år 1950.

Mitt på ytan framkom två runda eller något ovala nedgrävningar med grå fyllning, vilka tolkades som stolphålsfyllningar (Bilaga 1, Schaktplan, lager 11 och 12).

I den sydöstra delen av ytan framkom minst två större nedgrävningar av vars innehåll man kan sluta sig till att de har betydande ålder. Delar av nedgrävningarna och fyllningarna undersöktes. En nedgrävning låg nära schaktkanten i söder (Bilaga 1, Schaktplan, kontext 8). Den del som var blottad hade en bredd av 0,6 m och en längd av 1,8 m. I fyllningen påträffades små bitar av bränd lera, en bit sandsten, en bit kalkbruk och ett djurben (kanske får). Nedgrävningens kant var ganska brant. Djupet var upp mot 0,5 m från morännivån. Möjligen har nedgrävningen varit en lertäkt. I fyllningen påträffades rester av snäckor, vilket kan tyda på att det stått vatten i nedgrävningen. Nedgrävningens ringa diameter, branta sidor och djupet på nedgrävningen talar förmodligen emot att det är rest av ett grophus. Fyndet av en bit kalkbruk tyder på en datering som inte ligger före 1000-talet.

Den andra nedgrävningen som framkom i den sydvästra delen av ytan var större, minst ca 1,8 m bred och 2 m lång (Bilaga 1, Schaktplan, kontext 17). Fyllningen var grå till melerad i färgen och bestod av finkornig jord. Inget tegel eller annat sentida material påträffades. En provgrop grävdes i gränsen mellan denna nedgrävning och en annan långsmal nedgrävning i dess anslutning (Bilaga 1, Schaktplan, kontext 13). Enligt den

sektion som därvid framkom var kontext 13 fyllning i en senare nedgrävning, minst ca 2 m lång och 0,8 m bred. Ytterligare en provgrop grävdes i denna nedgrävning (Bilaga 1, Schaktplan, kontext 13), varvid framkom bitar av svartgods med närmast förhistorisk karaktär, förmodligen AIV-gods, som vanligen dateras till sen yngre järnålder och kanske in i 1000-talet.

Sammanfattning

Den arkeologiska undersökningen föranleddes av att fastigheten skulle saneras på miljöfarliga ämnen inför nybyggnation och restaurering. De ytligt liggande marklagren togs bort på hela innergården ned till ca 0,4 meters djup. Ned till detta djup påträffades endast kulturlager och fyllningar påverkade eller tillkomna under sen tid. Inom en del av innergården, belägen längst i söder, på platsen för en tidigare flygelbyggnad togs kulturjorden bort ner till morännivå, på ca 0,8 m djup. Inom denna yta påträffades äldre matjord (odlingslager) och flera nedgrävningar. De äldre nedgrävningarna bestod av två stolphål och två eller tre större nedgrävningar. Troligen vittnar de om bebyggelse på platsen eller i dess omedelbara närhet. Av fyndmaterialet att döma, bestående av svartgods av AIV-gods, ska de troligen dateras till yngre järnålder eller tidigt 1000-tal. Etablering av bebyggelse i området under sen järnålder eller senast 1000-talet är en parallell till resultat från tidigare undersökningar år 2010-2011 på grannfastigheten i öster, kv. Trädgården 11 (Balic 2014).

Administrativa och tekniska uppgifter

Länsstyrelsens beslut, dnr	431-2252-2016	Fornlämning nr/art	RAÄ 73:1
Socken/stad	Lund	Socken-/Stadsnr	1298
Landskap	Skåne	Län	Skåne
Kommun	Lund	Trakt/kvarter/fastighet	Kv. Trädgården 8

Typ av exploatering	Markarbeten vid sanering
Uppdragsgivare	House Care Service i Lund AB, c/o Stan Gustavsson
Typ av undersökning	AU
Ansvarig institution	Kulturen
Fältarbetsledare	Mattias Karlsson
Övrig personal	
Fältarbetstid	160511 - 160513

Fälttid	
Arkeolog	26 h
Maskin	-

Undersökningens omfattning	
Yta	230 m ²
Kubik	100 m ³
Schaktmeter	

Kostnad för arkeologi	
Fältarbete	26 x 750 = 19 500
Rapport	24 x 750 = 18 000
Analys	
Fyndhantering	2 x 750 = 1500
Summa:	39 000

Kostnad övrigt	
Maskiner	
Bodar	
Övrigt	
Summa	
Summa, faktisk	39 000

Summa, beslutad	Enligt löpande kostnad
Fyndmaterial (förvaring m.m.)	KM 95068: 1–8
Arkivmaterial, förvaring	Kulturens LA-arkiv under fastighetsbeteckningen
Ritningar, dokumentation	1 plan- och sektionsritning (1:40). 1 sektionsritning (1:40)
Foto	—
Analyser	—
Övriga upplysningar	—

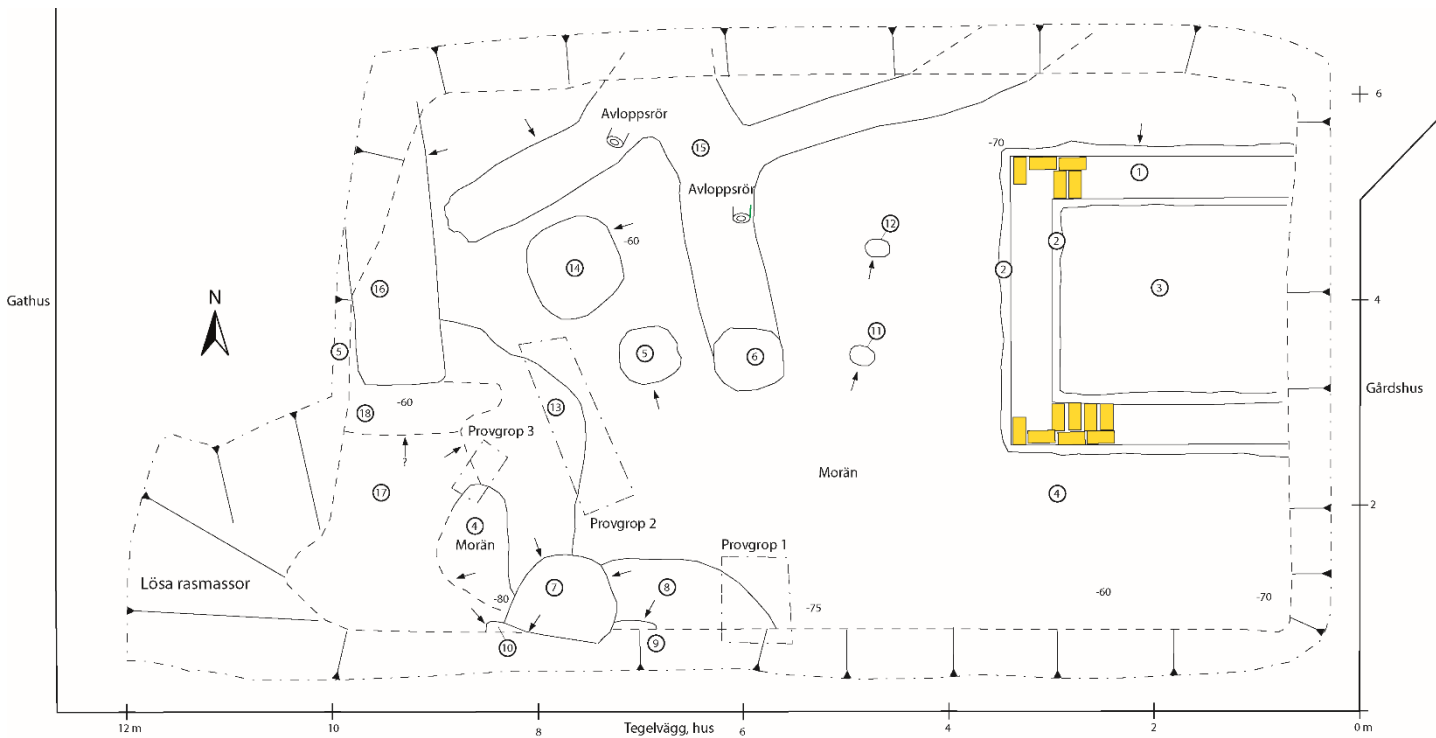
Referenser

- André, A. & Högstedt, C. 1990. Kartornas Lund. 1580-talet till 1950. *Gamla Lund, årsskrift* 72. Lund.
- Andrén, A. 1980. *Lund. Medeltidsstaden 26. Stockholm.*
- Andrén, A. 1984: *Lund. Tomtindelning, ägostruktur, sockenbildning.* Medeltidsstaden. Rapport 56. Stockholm.
- Balic, I. 2014. *Kv. Trädgården 11. Lund. arkeologisk slutundersökning 2011.* Kulturens rapporter nr 7. Lund
- Balic, I. 2015. *Kv. Trädgården 8, Lund 73:1, Lunds stad, Lunds kommun, Skåne. Arkeologisk förundersökning 2015.* Kulturmiljörapport 2015:17. Kulturen i Lund. Otryckt arkivrapport.
- Bevaringskommittén. 1980. *Lunds stadskärna. Bevaringsprogram, Vårfru Rote.* Red. Inger Andersson m.fl. Lund.
- Blomqvist, R. 1935. Brunnar och vattenledningar i Lund under äldre tider. *Kulturens årsbok* 1935.
- Carlquist, G. 1924. *Lund på 1690-talet, 2 – Krafts och Vårfru rotar.* Skrifter utgivna av föreningen Det Gamla Lund VI. Lund.
- Ericsson, G. 2013. *Kv. Trädgården 11, Lund. Geoteknisk undersökning.* Kulturmiljörapport 2013:15. Kulturen. Lund.
- Johansson Hervén, C. 1998. *Kv. Trädgården 10, Lund. Arkeologisk förundersökning 1997.* Arkeologiska arkivrapporter från Lund, nr 63. Kulturen, Lund.
- Karlsson, Mattias 2007: *Kv. Ugglan 20, Lund. Arkeologisk förundersökning 1989.* Arkeologiska arkivrapporter från Lund nr 238. Lund.
- Lindh, J. 1977. *Medeltida brunnar i Lund.* Seminarieuppsats vid Arkeologiska institutionen vid Lunds Universitet.
- Theliander, C. 2010. *Kv. Trädgården 11, Lund. Arkeologisk förundersökning 2010.* Arkeologiska arkivrapporter från Lund, nr 373. Kulturen, Lund.

Bilagor

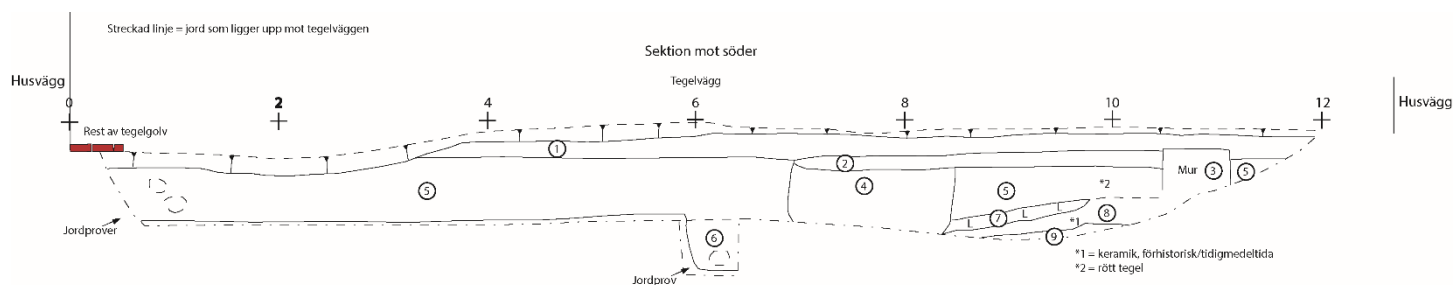
1. Schaktplan
2. Sektion mot söder
3. Sektioner (nedgrävningar)
4. Fyndförteckning

Bilaga 1. Schaktplan



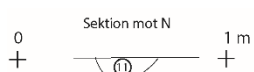
1. Mur av gult tegel. Halvkällare.
2. Fyllning i frischakt. Grå omrörd kulturjord.
3. Gul lera med inslag av gult tegelkross. Infiltrerad undergrund.
4. Gulbrun lera, fet, torr, finkornig. Undergrund.
5. Grå kulturjord, finkornig, torr, fett, med inslag av sentida tegelkross och murbruk. Fyllning.
6. Grå kulturjord, torr, finkornigt, fett, med gult tegelkross. Fyllning.
7. Melerad jord, lerkladdad blandat med sand, lite träkol, enstaka bitar med fönsterglas. Antagligen från 1800-talet. Fyllning.
8. Grå kulturjord, finkornigt, fett, kompakt, torr, med lite fläckar med lera, enstaka liten bit med tegel eller bränd lera. Fyllning.
9. Grå kulturjord, finkornig, fet, lite fuktig. Fyllning. Runt kanten fanns en "hinna" med kalk, förmodligen för att kalk förvarats i gropen. Primärt en kalkslagningsgrop.
10. Grå kulturjord, påminner om lager 8, fett, finkornigt, lite fuktigt, med mycket stort inslag av glasbuteljer och en del höganäskrus. Kant med kalk tyder på att gropen först använts för kalkförvaring.
11. Svagt humös jord, brunt, fett, torr, kompakt, med enstaka kolprickar. Förmodligen botten av stolphål.
12. Svagt humös jord, brunrå jord, torr, fett, med enstaka kolprickar, enstaka bitar bränd lera. Kan vara botten på ett stolphål.
13. Grå kulturjord, fett, finkornigt, lite torr, enstaka bitar med bränd lera, innehåller mycket skörbränd sten och enstaka djurben. Fynd av keramik (svartgods).
14. Omrörd kulturjord, med rest av kabel. Sentida fyllning.
15. Omrörd kulturjord, med stora och mindre fläckar lera. Sentida fyllning för rörschakt.
16. Grå kulturjord, med rött tegelkross, fönsterglas, gult tegelkross. Sentida fyllning.
17. Grå till melerad kulturjord, finkornigt, fett, torr, svår att skilja från lager 16. Ingen tydlig gräns. Fyllning.
18. Brun kulturjord, finkornig, med lerfläckar, torr, kompakt. Fyllning?

Bilaga 2. Sektion mot söder

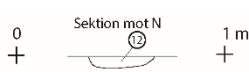


1. Brun kulturlager, finkornig, torr, med inslag av kalkbruk, rött och gult tegelkross, träkol. Sentida utjämning.
2. Brun kulturlager, finkornig, torr, lite lucker, med inslag av rött och gult tegelkross, rostiga "järnklumpar", , träkol. Sentida utjämning.
3. Mur av tegel, med kalkbruk. Sentida. Ligger dikt an mot äldre kulturlager.
4. Gråbrun kulturlager, torr, finkornig, lite kompakt, inslag av rött och gult tegelkross, gamla buteljer och höganäskrus i stor mängd. Vid kanten syns en rand med kalk, vilket tyder på att nedgrävningen primärt använts som kalkförvaringsgrop.
5. Brun finkornig, torr, lite kompakt, homogen och med få komponenter, övergången mot undergrunden är gradvis, börjar ca 10 cm från botten. Förmodligen ett odlingslager brukat under lång tid.
6. Brunrå kulturlager, finkornigt, fett, lite fuktigt, kompakt, med inslag av lite träkol, lerfläckar, enstaka småstenar. Fyllning.
7. Melerad eller fläckig kulturlager, med gula lerfläckar, enstaka mindre småstenar. Fyllning.
8. Brun kulturlager, finkornig, fet, aningen fuktig, med enstaka småstenar.
9. Grå kulturlager med gula fläckar med lera, finkornig, fet, lite fuktig. Fyllning.

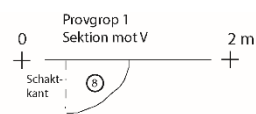
Bilaga 3. Sektioner (nedgrävningar)



11. Brun kulturjord, fet, torr, kompakt, svagt humös lerig, med enstaka kolprickar. Förmodligen botten av ett stolphål.



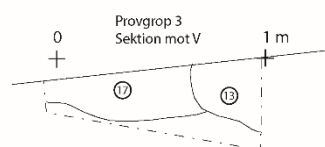
8. Brunrå kulturjord, fet, torr, svagt humös, med enstaka kolprickar och bränd lera (smul). Förmodligen botten av ett stolphål.



12. Inslag av enstaka bränd lera, en bit sandsten, ett djurben (får). Nedgrävning med oklar funktion. Lertäkt.



13. Grå kulturjord, fet, fuktigt, lite luckert, finkornigt, mot botten och sidor uppblandat en ren lera, med inslag av ganska mycket skörbränd sten, enstaka djurben och keramik. Kolprickar och bränd lera (smul). Fyllning i nedgrävning med oklar funktion.



Bilaga 4. Fyndförteckning

Kv. Trädgården 8, Lund

Arkeologisk undersökning 2016

KM 95068

Fnr	Fyndomständighet	Material	Formtyp/undertyp	Del	Sakord	Antal	Vikt (g)
1	Kontext 13, se plan	Keramik	Svartgods, AIV	Buk	Kärl	1	79
2	Kontext 13, se plan	Keramik	Svartgods, AIV	Buk	Kärl	1	11
3	Kontext 13, se plan	Keramik	Svartgods, AIV	Mynning	Kärl	1	3
4	Kontext 13, se plan	Keramik	Svartgods, AIV	Buk	Kärl	1	4
5	Kontext 13, se plan, påträffat på 20 cm djup ner i nedgrävningen	Keramik	Svartgods, AIV	Buk	Kärl	1	2
6	Sektion mot söder, 9,6 m V, 0,95 m djup	Keramik	Svartgods, AIV	Buk	Kärl	1	2
7	Kontext 8, se plan	Sandsten				2	77
8	Kontext 8, se plan	Kalkbruk				1	4

Arkeologiska arkivrapporter från Lund har övergått i serien Kulturmiljörapporter fr.o.m. 2013.
I serien Kulturmiljörapporter har utgivits:

2015

- 2015:16 Kv Gråbröder 14, Lund. Arkeologisk förundersökning 2014. Aja Guldåker.
2015:17 Kv Trädgården 8, Lund. Arkeologisk förundersökning 2015. Ivan Balic.
2015:18 Kv Sankt Mårten 28, Lund. Arkeologisk förundersökning 2015. Johan Wallin.
2015:19 Kv Repslagaren 29 Lund. Arkeologisk förundersökning 2014. Ivan Balic.
2015:20 Borgeby 23:6, Lomma kommun. Borgeby slott porttornet. Antikvarisk medverkan 2014. Carita Melchert.
2015:21 Kv Paradis 51, Lund. Arkeologisk förundersökning 2014. Aja Guldåker.
2015:22 Vård- och underhållsplan. Ballingstorpsgården och Per Olsgården. 2015. Carita Melchert och Gunilla Gardelin.
2015:23 Glädjen 15, Lund. Antikvarisk medverkan 2012-2015. Carita Melchert.
2015:24 Falsterbo 2:22, fornlämning Falsterbo 15:1, Falsterbo socken, Vellinge kommun, Skåne. Kompletterande arkeologisk förundersökning. Ivan Balic och Gertie Ericsson.
2015:25 Färgaren 26, Lund. Stäket. Antikvarisk medverkan 2015. Carita Melchert.
2015:26 Kv Föreningen 2, Lund. Arkeologisk undersökning i form av schaktövervakning 2015. Krister Kåm Tayanin.
2015:27 Kv Grynmalaren 31 och 33, fornlämning Lund 73:1, Lunds stad och Lunds kommun, Skåne. Arkeologisk förundersökning 2015. Gertie Ericsson.
2015:28 Kv Domkyrkan 1, fornlämning Lund 73:1, Lunds stad, Lunds kommun, Skåne. Arkeologisk förundersökning 2014. Gertie Ericsson.
2015:29 Kv Sankt Mikael 13, fornlämning Lund 73:1, Lunds stad, Lunds kommun, Skåne. Arkeologisk förundersökning 2015. Gertie Ericsson.
2015:30 Innerstaden 2:1 – Svartbrödersgatan, fornlämning Lund 73:1, Lunds stad, Lunds kommun, Skåne. Arkeologisk förundersökning 2015. Gertie Ericsson.
2015:31 Kv Gråbröder 16, fornlämning Lund 73:1, Lunds stad, Lunds kommun, Skåne. Arkeologisk förundersökning 2014. Gertie Ericsson.
2015:32 Kv Banken 6, fornlämning Dalby 40:1, Dalby socken, Lunds kommun, Skåne. Arkeologisk förundersökning 2014-2015. Gertie Ericsson och Aja Guldåker.
2015:33 Klippans pappersbruk, kulturvärden i bebyggelsen, Klippans bruk, Klippans kommun, Skåne. Kulturmiljöunderlag 2015. Henrik Borg och Gertie Ericsson.
2015:34 Kv Universitetet 1, Lundagård, fornlämning Lund 73:1, Lunds stad, Lunds kommun, Skåne. Arkeologisk förundersökning 2014. Gertie Ericsson och Aja Guldåker.
2015:35 Hunehals borg, Hanhals 4:31, fornlämning Hanhals 71:1, Hanhals socken, Kungsbacka kommun, Halland. Forskningsundersökning 2014. Gertie Ericsson.

2016

- 2016:1 Kv Katedralskolan 8, fornlämning Lund 73:1, Lunds stad och kommun, Skåne. Arkeologisk undersökning 2015. Krister Kåm Tayanin.
2016:2 Paradis 35, Lunds stad och kommun. Antikvarisk medverkan 2015-2016. Carita Melchert.
2016:3 Innerstaden 1:2 – Mårtenstorget, fornlämning Lund 73:1, Lunds stad och kommun, Skåne. Arkeologisk förundersökning 2015. Johan Wallin.
2016:4 Kv Gråbröder 14, fornlämning Lund 73:1, Lunds stad och kommun, Skåne. Arkeologisk förundersökning 2015. Aja Guldåker.
2016:5 Norra Rörums kyrka, Norra Rörums socken, Höörs kommun, Skåne. Antikvarisk medverkan 2015-2016. Carita Melchert.
2016:6 Klörups häradshäkte, fönsterrestaurering, Klörup 3:3, Lilla Slågarps socken, Trelleborgs kommun, Skåne. Antikvarisk medverkan 2016. Henrik Borg
2016:7 Stora Råby 34:37, fornlämning Stora Råby 10:1, Stora Råby socken, Lunds kommun, Skåne. Arkeologisk förundersökning 2015. Johan Wallin.
2016:8 Innerstaden 2:1 – Östra Vallgatan, fornlämning Lund 73:1, Lunds stad och kommun, Skåne. Arkeologisk förundersökning 2014. Aja Guldåker.
2016:9 Kv Kryptan 10 och 11, Södra Sandby, fornlämning 93:1, Södra Sandby socken, Lunds kommun, Skåne. Arkeologisk förundersökning 2016. Gertie Ericsson.
2016:10 Skånes moderna kulturarv, redovisning 2016. Henrik Borg
2016:11 Svaneluckyckan 3, Lunds kommun, Skåne. Dokumentationsrapport 2016. Carita Melchert.

- 2016:12 Borgeby 23:7, Lomma kommun. Borgeby slott porttornet. Vård- och underhållsplan. 2015-2016. Carita Melchert.
- 2016:13 Kv Garvaren 4, Fornlämning 73:1, Lunds stad, Lunds kommun, Skåne. Arkeologisk undersökning 2016. Mattias Karlsson.
- 2016:14 Färgaren 26, Lund. Stäket. Antikvarisk medverkan 2016. Carita Melchert.
- 2016:15 Kv Trädgården 8, Fornlämning 73:1, Lunds stad, Lunds kommun, Skåne. Arkeologisk undersökning 2016. Mattias Karlsson.