

KULTUREN



Kv Toppen 1 och 2 fornlämning nr 73, Lunds stad, Lunds kommun, Skåne Arkeologisk förundersökning 2013

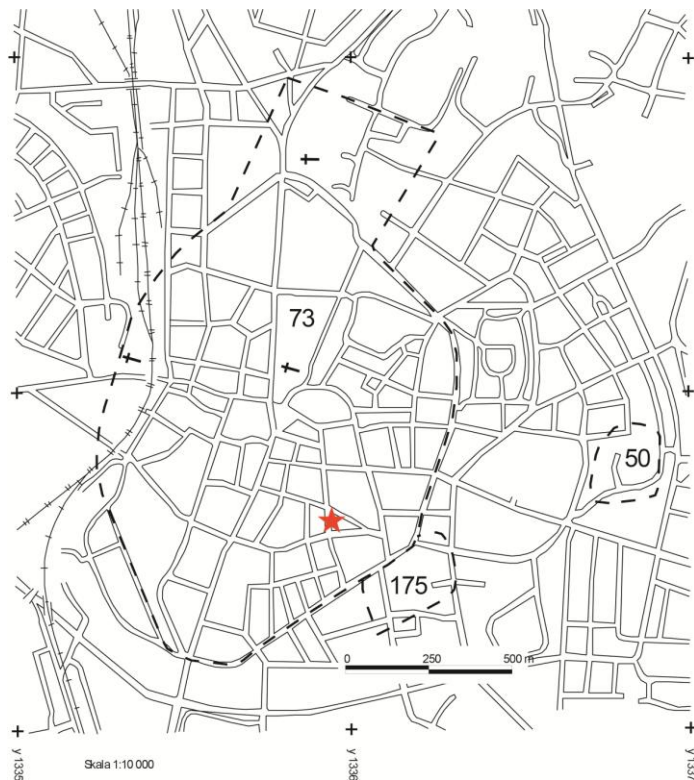
KULTURMILJÖRAPPORT 2014:12

JOHAN WALLIN

KULTURHISTORISKA FÖRENINGEN FÖR SÖDRA SVERIGE

Innehåll

Inledning	3
Fornlämningsmiljö	3
Tidigare arkeologiska iakttagelser.....	5
Genomförande och resultat.....	6
Sammanfattning	8
Administrativa och tekniska uppgifter.....	9
Referenser.....	10
Bilaga	11



Figur 1. Lunds medeltida stadsområde, fornlämning 73, med undersökningsområdet markerat med en röd stjärna.

Inledning

Med anledning av att marken i kv Toppen 1 och 2, Lund skulle saneras på uppdrag av SPIMFAB genomfördes en arkeologisk förundersökning i form av en schaktningsövervakning. En geoteknisk undersökning genomfördes tidigare under 2012 med ett syfte att ta jordprover och installera grundvattenrör för att utreda huruvida marken och grundvattnet var förorenade (Kronroth 2012). På platsen har tidigare både bensinstation och bilverkstad med smörjgrop funnits. Det grävda schaktet var förlagt till platsen för den tidigare bensinstationen ut mot Bankgatan.

Fornlämningssmiljö

Kv Toppen 1-2 är beläget i den sydöstra delen av Lunds medeltida stadsområde omgivet av Lilla Tvärgatan i norr, Stora Tvärgatan i söder och Bankgatan i väster. Lilla- och Stora Tvärgatan går ihop mot öster och kvarteret får därmed en triangulär form. Kvarteret bildades 1934 då Bankgatan anlades och därmed delade kv Svarvaren i två delar. Den östra delen fick namnet Toppen.

Nära nuvarande kv Toppen 1-2 har flera medeltida kyrkor legat. Heligkorskyrkan i väster, S:t Märten i norr och S:t Johannes i öster. Heligkorskyrkan låg troligen vid Lilla Södergatan, på tomt nr 13 i kv Grynmalaren och vid Stora Södergatan har en kyrkogård påträffats som torde tillhöra kyrkan. Första omnämnandet av Heligkorskyrkan är från år

1364. S:t Mårten har varit belägen i hörnet mellan Västra Mårtensgatan och Bankgatan. Där har kyrkobyggnadens grundmurar och gravar påträffats, vilka visar på att S:t Mårten varit uppförd och i bruk runt år 1200 och den omnämns första gången år 1308 i de skriftliga källorna. S:t Johannes var belägen vid utfarten för vägen mot Stora Råby och Dalby, och kyrkogården avgränsades mot väster av Råbygatan, mot norr av en gata som utgjorde Lilla och Stora Tvärgatans fortsättning åt öster och av stadsvallen i övrigt. Lokaliseringen grundar sig dels på den Vedelska kartskissen från 1580-talet och på ett arrendebrev från 1581. S:t Johannes var även sockenkyrka för byn Lilla Råby som var belägen strax söder om stadsvallen. Inga grundmurar efter själva kyrkobyggnaden har än så länge påträffats. Dock har ett flertal gravar från såväl 1100-talet som från 1200-talet påträffats på tomterna Råbygatan 19-23, vilket indikerar platsen för kyrkan. S:t Johannes omnämns för första gången i de skriftliga källorna år 1304 (Blomqvist 1951 s 204ff, 212, 218ff).

Ett flertal av gatorna i närheten av kvarteret har tillhört Lunds tidigmedeltida stadsplan såsom Lilla och Stora Tvärgatan samt Grynmalaregatan. Denna del av staden synes ha varit glest bebyggd och under 1700-talet fanns söder om Stora Tvärgatan obebyggda lyckor. Vid Lilla Tvärgatan fanns det dock redan en småhusbebyggelse som löpte tvärs över kvarteret ned till Stora Tvärgatan. Bebyggelsen ökade under 1800-talet och tomterna splittrades i mindre delar framför allt i kv Svarvaren. Även i kv Toppen delades de genomgående tomterna och en rad nya hus uppfördes vid Stora Tvärgatan på 1860-1880-talen. Den enhetliga bebyggelsemiljön bröts då Bankgatan förenades med Östergatan år 1934 och det uppfördes fyravåningshus på båda sidor om gatan (Bevaringskommittén 1980 s 90; Ericsson 2004 s 6). I Andréns tomtrekonstruktion av hur staden Lunds struktur kan ha sett ut omkring år 1500, har kvarteret identifierats som nummer 170 och 171, efter 1784 års karta. Det finns få upplysningar om tomterna men Andréns menar på att tomtbildningen söder om nuvarande Stora Tvärgatan sannolikt har ett medeltida ursprung (Andréns 1984 s 93).

Den befintliga bebyggelsen vid Lilla Tvärgatan, tillhörande kv Toppen 1-2, består av två sammanbyggda envånings gatuhus och ett gårdshus. Gatuhuset i kv Toppen 1 har byggnadsåret 1863, medan gårdshuset uppfördes 1906. Husen inom kv Toppen 2 är äldre. Gatuhuset därstädes uppfördes 1847 medan gårdshuset kan härröras till 1800-talet. Ursprungligen var husen inredda till flera smålägenheter och på gårdarna låg under 1800-talet ekonomibyggnader, såsom stall, loge och lada. Bilverkstaden och bensinstationen tillkom 1938 i kv Toppen 1. Bensinstationen med tillhörande bensinpumpar togs ur bruk mellan 1973-1976 (Bevaringskommittén 1980 s 93).

Tidigare arkeologiska iakttagelser

Genom åren har en del grundgrävningar och andra byggnadsåtgärder genomförts i kvarteret och nedanstående uppgifter är hämtade från Kulturen LA-arkiv under fastighetsbeteckningen Toppen men även Svarvaren, som kvarteret tidigare ingick i. Förutom den från år 1990 härrörande avanmälan vilken är hämtad från avanmälningregistret.

- År 1934: En bensintank grävdes ner i hörnet av Östergatan och Lilla Tvärgatan, och nuvarande Toppen 1, dåvarande fastighet Svarvaren 8, berördes av arbetena. Här påträffades tre kakelbitar och ett kopparmynt. Övervakningen genomfördes av Ragnar Blomqvist (Kulturens LA-arkiv).
- År 1939: En grävning genomfördes för ett skyddsrum i kv Svarvaren, i hörnet av Lilla Tvärgatan och Bankgatan. En brunn påträffades, timrad av ekvirke med hörnstolpar och utanför dessa placerade väggplankor. Brunnen undersöktes ej närmare. Den var belägen ca 2,35 m under dåvarande marknivå och grävd genom moränen från ca 1,60 m under marknivån (Kulturens LA-arkiv).
- År 1945: En grundgrävning genomfördes i kv Svarvaren 29. Det grävdes för en byggnation av HSB-husen vid den västra sidan av Bankgatan. Schaktningen genomfördes med grävmaskin (Kulturens LA-arkiv).
- År 1949: En grundgrävning för en HSB-fastighet genomfördes i kv Svarvaren 32 mot Grynmalaregatan. Grävningen utfördes med grävmaskin, vilken tog bort alla kulturlager enligt Ragnar Blomqvist (Kulturens LA-arkiv)
- År 1949 till 1950: En grundgrävning genomfördes i kv Svarvaren 33 för en HSB-fastighet. Här påträffades ett bränt lager med bitar av lerkline samt svartgodsskärvor från 1000-talet, vilket tolkades som om tomten varit bebyggd redan under 1000-talet. I en annan del av tomten påträffades en fyrkantig timrad brunn av ek och bokvirke med en bottenram och hörnstolpar. Brunns botten var belägen 5 meter under dåvarande marknivå. Ragnar Blomqvist, ansvarig arkeolog på plats har daterat brunnen till 1300-tal (Kulturens LA-arkiv).
- År 1976: En äldre byggnadsarbetare berättade för Kulturens arkeolog Janne Persson att det under 1944-45 genomfördes en grundgrävning i kv Toppen 9, varvid man påträffade ett okänt antal skallar och skelett. Kännedomen om fynden förtegs och någon undersökning gjordes aldrig (Kulturens LA-arkiv)
- År 1984: En schaktningsövervakning genomfördes i kv Svarvaren 34 (tidigare 31). Här påträffades två medeltida gropar och en brunn från efterreformatorsk tid. Brunnen var byggd av trä med fyra hörnstolpar med liggande plank emellan. Den innehöll keramik daterad till 1700-1800-tal. I öster hade moderna nedgrävningar skadat de äldre lämningarna (Kulturens LA-arkiv).

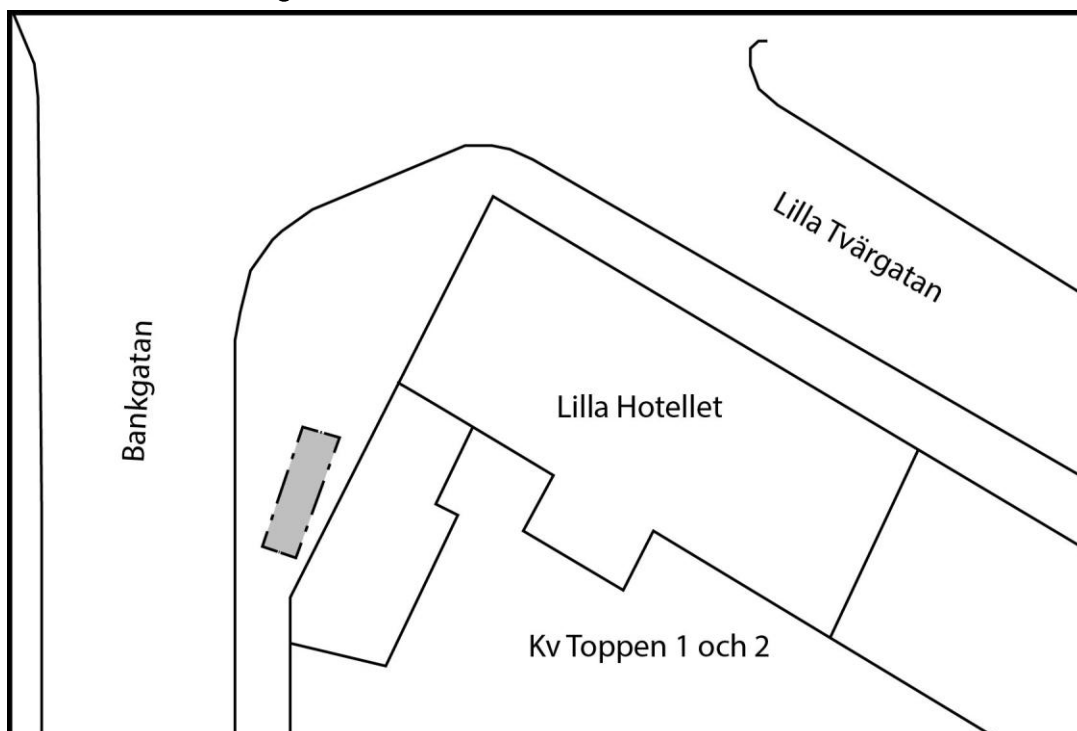
- År 1999: En arkeologisk förundersökning genomfördes i kv Svarvaren i samband med att Lundafastigheter drog nya VA-rör. I undersökningsschakten återfanns äldre rörledningar och omgrävda kulturlager. Inga andra arkeologiska observationer gjordes (Kulturen LA-arkiv).
- År 2002: En arkeologisk förundersökning genomfördes i kv Toppen 1-2 i samband med att avlopp och dränering lades ner i samband med renovering av äldre gatuhus. I de sydöstra delarna av undersökningsytan påträffades det bebyggelselämningar i form av ett lergolv och utjämningslager, som utifrån fynd av keramik av typen äldre rödgods kan dateras till högmedeltiden. Under detta var det ett odlingslager och därunder en aktivitetsyta, som utifrån fynd av keramik av typen svartgods dateras till tidig- högmedeltid. I de övriga tre schakten som grävdes påträffades även odlingslager (Ericsson 2004).
- År 2012: En geoteknisk undersökning genomfördes i kv Toppen 1-2 för att utreda huruvida det fanns föroreningar i marken. Tre borrhov togs, varav ett togs på innergården där en smörjgrop tidigare varit belägen. Inga bebyggelselämningar kunde skönjas men däremot ett medeltida kulturlager som tolkats som fossil åkermark eller ursprunglig markhorisont på ett djup av 1,5 m. Två borrhov togs vid Lilla Hotellet i trottoaren vid Bankgatan, och de visade på medeltida kulturlager vilka tolkades som resterna efter en avskrädeshög på en medeltida bakgård. Därunder kom ett lerlager som tolkades vara ett möjligt lergolv (Kronroth 2012).

Genomförande och resultat

Med anledning av att marken i kv Toppen 1 och 2 skulle saneras genomfördes en arkeologisk förundersökning i form av en schaktningsövervakning, där den största delen grävdes med maskin och handgrävning tillämpades när så var erforderligt. Schaktet var orienterat i nord-sydlig riktning. Det var ca 5 m stort och grävdes till varierande djup, i söder till ca 1,40 m djup, i norr till 1,60 m djup och centralt i schaktet till ca 1,80 m djup. I den östra schaktkanten fanns ett betongfundament för bensinpumpen kvar vid ett djup av 1,30 m.

Under dagens trottoar bestående av gatstenar och cementplattor kom ett 0,10–0,20 m tjockt bärlager bestående av sättsand. Därunder kom ett ca 0,08 m tjockt, svartbrunt lerigt lager, vilket sannolikt utgjort ett utjämnings- och bärlager för gatan. Detta följdes i schaktets norra hälft av ett ca 0,06 m gulbrunt lerlager, som omslöt en större marksten (ca 0,32 x 0,60 m). Det tolkades vara ett påfört bärlager eller en rest av ett sentida lergolv, vari markstenen kan haft en funktion som fundament för en träkonstruktion. Nästkommande lager utgjordes av ett ca 0,30–0,50 m tjockt gråbrunt lerhaltigt kulturlager, med inslag av sand. Det synes ha sin största mäktighet mot söder, ca 0,50 m tjockt, för att minska till 0,30 m i norra delen av schaktet. Möjligen har detta ett samband med det topografiska förhållandet med en svag slutning mot söder. Förutom djurben

innehöll det tegelkross och mindre tegelstycken, samt vingtegel, keramik av typen yngre rödgoods och en fot till en trefotsgryta vilket ger det en datering till 1600-1700-tal. Det tolkades som ett utjämningslager, som indikerar att det under denna tidsperiod utfördes en omstrukturering av området, inför en byggnation eller annan aktivitet på platsen (Se ovan Fornlämningsmiljö). Därunder kom ett ca 0,25–0,50 m tjockt mörkgrått fuktigt lerhaltigt lager, med inslag av träkol, förmultnat trä och djurben. Även det kulturlagret hade sin största mäktighet mot söder, vilket kan ha berott på de ovan anförda topografiska förhållandena i området. Det tolkades vara påförd odlingsjord som gödslats med hushållsavfall, vilket kan tyda på att det varit del av en hushållsnära odling, sannolikt från medeltiden. Det följdes av ett gult lerlager, ca 0,06 m tjockt i den norra delen för att tunna ut alltmer mot söder, vilket tolkades som ett bärlager som lagts ovanpå ett underliggande mycket fuktigt lager. Det sistnämnda utgjordes av ett mörkgrått lerigt kulturlager med inslag av träkol. Det var ca 0,20 m tjockt i norr och hade en svag sluttning mot söder. Det tilltog efterhand i tjocklek för att i den centrala delen av schaktet vara ca 0,70 m tjockt och synes fortsätta ned i vad som sannolikt är lämningarna av en brunn. Det övergick även från att vara fuktigt i dess norra del till att bli mycket fuktigt vid det som tolkades som en brunn. Med all sannolikhet har det utgjort en brunnsfyllning. Nedgrävningen för det som tolkades som en brunn framkom på ett djup av ca 1,60 m och var nedgrävd i den fossila markhorisonten. Den framträdde som en halvrund nedgrävning i den del av schaktet som grävdes ned till fossil markhorisont i schaktets norra och centrala del. Den södra delen av schaktet grävdes endast ned till det tidigare nämnda odlingslagret på ett djup av ca 1,30 m. Dock kunde det via handgrävning konstateras att nedgrävningen fortsatte även i denna riktning. Brunnen har sannolikt medeltida datering och kan ha varit belägen inom ett område som kan ha haft funktionen som en bakgård.



Figur 2. Hörnet Bankgatan-Lilla Tvärgatan, i kv Toppen 1 och 2, Lund. Schaktet markerat med grått. Norr är uppåt i bilden.

Sammanfattning

Med anledning av att marken i kv Toppen 1 och 2, Lund skulle saneras genomfördes en arkeologisk förundersökning i form av en schaktningsövervakning. På platsen har tidigare både bensinstation och bilverkstad med smörjgrop funnits. Det grävda schaktet var förlagt till platsen för den tidigare bensinstationen ut mot Bankgatan.

Schaktet var ca 5 m² stort och grävdes till varierande djup, i söder till 1,40 m djup, i norr till 1,60 m djup och centralt i schaktet till ca 1,80 m djup. I den östra kanten fanns ett betongfundament för bensinpumpen kvar vid ett djup av 1,30 m. Centralt i schaktet påträffades en igenfylld, medeltida brunn, nedgrävd i den fossila markhorisonten. Över igenfyllningen av brunnen hade ett tunt lerlager lagts som bärlager. Odlingsjorden hade påförts däröver, och sedan gödslats med djurben och annat hushållsavfall, vilket kan tyda på att det varit del av hushållsnära odling. Ett substantiellt utjämningslager överlagrade odlingslagret, vilket tolkades härröra från 1600-1700-talen. Däröver fanns bärlager, sättsand och gatstenar med en sentida datering.

Sammanfattningsvis kan sägas att området troligen använts som bakgård under medeltiden, då en brunn har placerats här. Marken odlades senare under medeltiden, en köksträdgårdsodling som gödslades med hushållsavfall. Under 1600-1700-talen gjordes en omstrukturering av marken, inför en byggnation eller annan aktivitet på platsen.

Administrativa och tekniska uppgifter

Länsstyrelsens beslut, dnr	431-8536-2013	Fornlämning nr/art	RAÄ 73:1
Socken/stad	Lund	Socken-/Stadsnr	1298
Landskap	Skåne	Län	Skåne
Kommun	Lund	Trakt/kvarter/fastighet	Kv Toppen 1 och 2
Typ av exploatering	Miljösanering		
Uppdragsgivare	SPIMFAB		
Typ av undersökning	FU		
Ansvarig institution	Kulturen		
Fältarbetsledare	Johan Wallin		
Övrig personal	-		
Fältarbetstid	2013-05-27-2013-05-27		
Fälttid			
Arkeolog	4 h		
Maskin	-		
Undersökningens omfattning			
Yta	5.0 m ²		
Kubik	6,3 m ³		
Schaktmeter	-		
Kostnad för arkeologi			
Fältarbete	4x700=2800SEK		
Rapport	4x700=2800SEK		
Analys	-		
Övrigt	-		
Summa:	5600 SEK		
Kostnad övrigt			
Maskiner	-		
Bodar	-		
Övrigt	-		
Summa	-		
Summa, faktisk	5600 SEK		
Summa, beslutad	Enligt löpande kostnad		
Fyndmaterial (förvaring m.m.)	KM94062:1-2. Förvaras enligt fyndfördelning på Kulturens magasin Diabasen.		
Arkivmaterial, förvaring	Kulturens LA-arkiv under fastighetsbeteckningen		
Ritningar, dokumentation	1 sektionsritning skala 1:20 och 1 planritning skala 1:20		
Foto	-		
Analys	-		
Övriga upplysningar	-		

Referenser

Andrén, A. 1984. *Lund. Tomtindelning, ägostruktur, sockenbildning*. RAÄ & SHM rapport. Medeltidsstaden 56. Stockholm.

Bevaringskommittén. 1980. Lunds stadskärna. *Bevaringsprogram Vårfru Rote*. Lund.

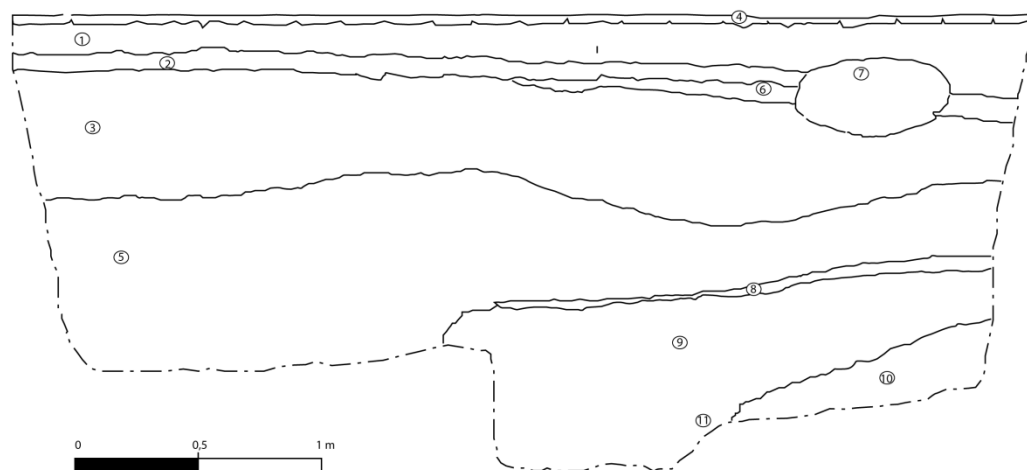
Blomqvist, R. 1951. *Lunds historia 1*. Medeltiden. Lund.

Ericsson, G. 2004. Kv Toppen 1-2, Lund. Arkeologisk förundersökning 2002. *Arkeologiska arkivrapporter från Lund, nr 126*. Kulturen, Lund.

Kronroth, N. 2012. Kv Toppen 1-2, Lund. Geoteknisk undersökning 2012. *Arkeologiska arkivrapporter från Lund, nr 433*. Kulturen, Lund.

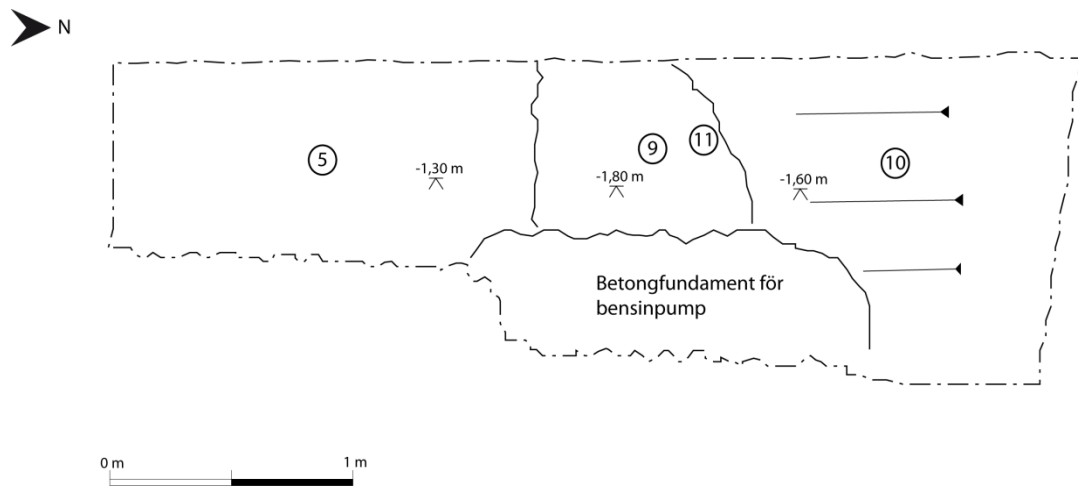
Bilaga

Figur 1. Västra sektionen



1. Gul sättsand. Bärlager för gatstenar.
2. Svartbrunt lerigt lager. Sannolikt ett utjämnings- och bärlager för gatan.
3. Gråbrunt lerhaltigt lager, med inslag av sand. Inslag av djurben, tegelkross, tegelbitar, vingtegel, keramik av typen yngre rödgods och trefotsgryta, vilket ger det en datering till 1600-1700-talen. Det tolkas som ett utjämningslager i samband med en omstrukturering av marken, inför en byggnation eller annan aktivitet på platsen.
4. Gatstenar. Nuvarande marknivå.
5. Mörkgrått fuktigt lerhaltigt lager, med inslag av träkol, förmultnat trä och djurben. Lagret tolkades som påförd odlingsjord som gödslats med hushållsavfall, vilket kan tyda på att det varit del av en hushållsnära odling, sannolikt från medeltiden.
6. Ett tunt gulbrunt lerglager, som omslöt en större sten, kontext 7. Lagret tolkades som ett påfört bärlager eller en rest av ett sentida lergolv.
7. En ca 33 x 60 cm stor marksten som var omsluten av ovanstående kontext 6. Stenen tolkades som ett eventuellt fundament för en träkonstruktion (stolpe).
8. Ett ca 6 cm tjockt gult lerglager som tunnar ut mot söder. Tolkat som ett bärlager som lagts ovanpå ett underliggande mycket fuktigt lager, kontext 9.
9. Ett mörkgrått lerigt lager med inslag av träkol. Det övergick från att vara fuktigt i dess norra del för att bli mycket fuktigt i dess södra del. Lagret tolkades som fyllning i en brunn.
10. Lagret bestod av gråbrun lerblandad grus, med fläckar av rödbrun grus. Tolkades som fossil markhorisont.
11. Nedgrävning i den fossila markhorisonten. Den framträdde som en halvrund nedgrävning i den del av schaktet som grävdes ned till fossil markhorisont. Tolkades som en brunn med ett sannolikt medeltida ursprung.

Figur 2. Planritning av schaktets botten



5. Mörkgrått fuktigt lerhaltigt lager, med inslag av träkol, förmulnat trä och djurben. Lagret tolkades som påförd odlingsjord som gödslats med hushållsavfall, vilket kan tyda på att det varit del av en hushållsnära odling, sannolikt från medeltiden. Se även figur 1.

9. Ett mörkgrått lerigt lager med inslag av träkol. Det övergick från att vara fuktigt i dess norra delar för att bli mycket fuktigt i dess södra del. Lagret tolkades som fyllning i en brunn. Se även figur 1.

10. Fossil markhorisont. Se även figur 1.

11. Nedgrävning i den fossila markhorisonten. Den framträdde som en halvrund nedgrävning i den del del av schaktet som grävdes ned till fossil markhorisont. Tolkades som en brunn med ett sannolikt medeltida ursprung. Se även figur 1.

Arkeologiska arkivrapporter från Lund har övergått i serien Kulturmiljörapporter fr.o.m. 2013.

I serien Kulturmiljörapporter har utgivits:

2013

- 2013:1 Kv Billegården 21, Lund. Geoteknisk undersökning 2012. Gertie Ericsson.
2013:2 Kv Apotekaren 11 (fd 9), Lund. Geoteknisk undersökning 2012. Gertie Ericsson.
2013:3 Ventlinge 44:1, Mörbylånga kommun. Antikvarisk medverkan 2012-13. Henrik Borg.
2013:4 Stora Råby 34:7, fornlämning nr 10 i Stora Råby socken, Lunds kommun. Arkeologisk förundersökning 2012. Jan Kockum.
2013:5 Kv Saluhallen1, Lund. Arkeologisk förundersökning 2011-2012. Ivan Balic.
2013:6 Innerstaden 2:1 - Krafts torg och Kungsgatan, Lund. Arkeologisk förundersökning 2012. Nicklas Kronroth.
2013:7 Stora Råby 34:7/väg 887, fornlämning nr 10 i Stora Råby socken, Lunds kommun. Arkeologisk förundersökning 2012. Nicklas Kronroth
2013:8 Innerstaden 2:1 – Clemenstorget, Lund. Arkeologisk förundersökning 2012. Nicklas Kronroth.
2013:9 Kv Sjöjungfrun 11, Trelleborg. Arkeologisk förundersökning 2010. Claes Theliander.
2013:10 Kv Repslagaren 29, Lund. Geoteknisk undersökning 2013. Gertie Ericsson.
2013:11 Kv Svaneluckyan m. fl. Lund. Förundersökning 2012. Ivan Balic.
2013:12 Kv Döbeln 2 och 3, Lund. Geoteknisk undersökning 2013. Gertie Ericsson.
2013:13 Nöbbelöv 22:1, fornlämning nr 24 i Norra Nöbbelövs socken, Lunds kommun. Arkeologisk förundersökning 2012. Nicklas Kronroth.
2013:14 Kv Södertull 10 och 30, Lund. Geoteknisk undersökning 2011-2012. Gertie Ericsson.
2013:15 Kv Trädgården 11, Lund. Geoteknisk undersökning 2011. Gertie Ericsson.
2013:16 Kv Thor 6, Ystad. Arkeologisk förundersökning 2010. Adam Bolander och Gertie Ericsson.
2013:17 Kv Grynmalaren 31, Lund. Arkeologisk förundersökning 2013. Nicklas Kronroth.
2013:18 Måketorpsboden på Kulturen, Lund. Byggnadsarkeologisk undersökning 2013. Gunilla Gardelin och Karl-Magnus Melin.
2013:19 Utgår.
2013:20 Kv Billegården 21, Lund. Arkeologisk förundersökning 2013. Ivan Balic.
2013:21 Kv Fredrik 8, Ystad. Geoteknisk undersökning 2013. Gertie Ericsson.
2013:22 Kv Sankt Peter 10, Lund. Arkeologiska förundersökningar 2008. Karl-Magnus Lenntorp.
2013:23 Innerstaden 2:1 – Stora Fiskaregatan, Lund. Arkeologisk förundersökning 2013. Aja Guldåker.
2013:24 Kv Winstrup 1, Lund. Arkeologisk förundersökning 2012. Nicklas Kronroth.
2013:25 Kv Gylleholm 11- Innerstaden 2:1, Lund. Arkeologisk förundersökning 2013. Aja Guldåker.
2013:26 Kiliansgatan, Lund. Arkeologisk förundersökning 2013. Nicklas Kronroth.
2013:27 Kv Paradis 47, Lund. Arkeologisk förundersökning 2013. Nicklas Kronroth.

2014

- 2014: 1 S:t Botulf 14, Lund. Antikvarisk rapport 2013-2014. Carita Eskeröd.
2014:2 S:t Peter 28, Lund, Ekska huset. Antikvarisk medverkan 2013. Carita Eskeröd.
2014:3 Innerstaden 2:1 – Västra Mårtensgatan. Arkeologisk förundersökning 2013. Nicklas Kronroth.
2014:4 Kv Paradis 51, Lund. Arkeologisk förundersökning 2013. Nicklas Kronroth.
2014:5 Innerstaden 2:1 – Västergatan, Trelleborg. Arkeologisk förundersökning 2013. Nicklas Kronroth.
2014:6 Innerstaden 2:1 – Stora Södergatan, Lund. Arkeologisk förundersökning 2013. Nicklas Kronroth.
2014:7 Lusthuset på Spydebergs Prästgård, Norge. Arkeologisk förundersökning 2014. Aja Guldåker.
2014:8 Kv Ängen 9, Lund. Arkeologisk förundersökning 2013. Gertie Ericsson.
2014:9 Kv Gärdet 10, Lund. Arkeologisk förundersökning 2013. Nicklas Kronroth.
2014:10 Kv Apotekaren 11 (fd 8), Lund. Arkeologisk förundersökning 2013. Gertie Ericsson.
2014:11 Kv Gatehusen 3, Östra Torn. Arkeologisk förundersökning 2013. Gertie Ericsson.
2014:12 Kv Toppen 1 och 2, Lund. Arkeologisk förundersökning 2013. Johan Wallin.