

KULTUREN



Kv Apotekaren 11 (fd 8)

fornlämning 73, Lunds stad,
Lunds kommun, Skåne
Arkeologisk förundersökning 2013

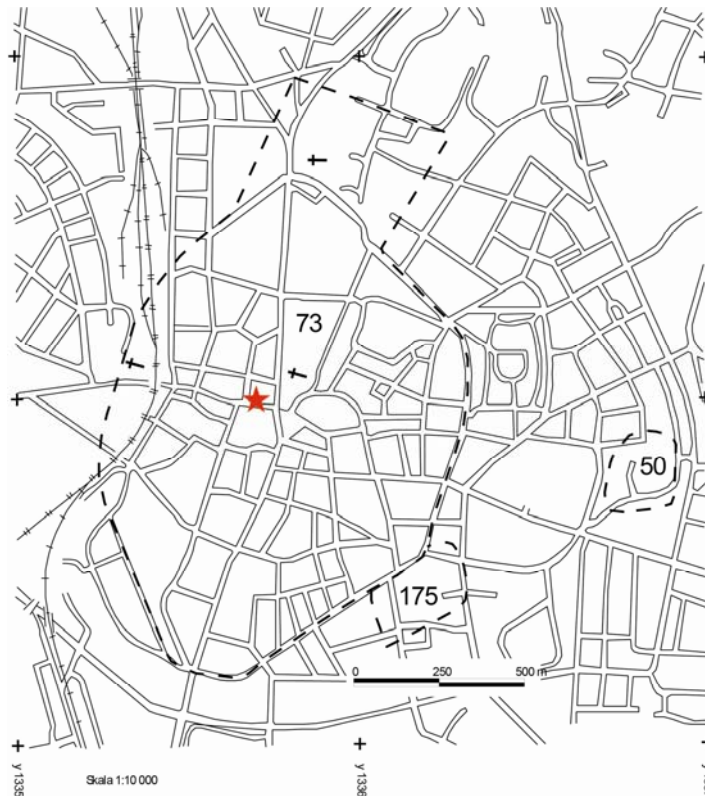
KULTURMILJÖRAPPORT 2014:10

GERTIE ERICSSON

KULTURHISTORISKA FÖRENINGEN FÖR SÖDRA SVERIGE

Innehåll

Inledning	3
Fornlämningsmiljö	3
Tidigare arkeologiska iakttagelser	6
Genomförande och resultat	8
Sammanfattning	10
Administrativa och tekniska uppgifter	11
Referenser	12



Figur 1. Lunds medeltida stad, fornlämning 73, med platsen för undersökningen markerad med röd stjärna.

Inledning

Med anledning av att ett läckande avlopp skulle åtgärdas på fastigheten Apotekaren 11(8), genomfördes en arkeologisk förundersökning i form av en schaktningsövervakning. Ett schakt grävdes, från bakgården i öster till gatan i väster. Kv Apotekaren ingick i det medeltida Lunds centrala delar, och tidigare undersökningar i området visar att området varit kontinuerligt bebyggt sedan 900-talets slut. Den arkeologiska förundersökningen genomfördes enligt Länsstyrelsens beslut (Ist.dnr: 431-24836-2013).

Fornlämningssmiljö

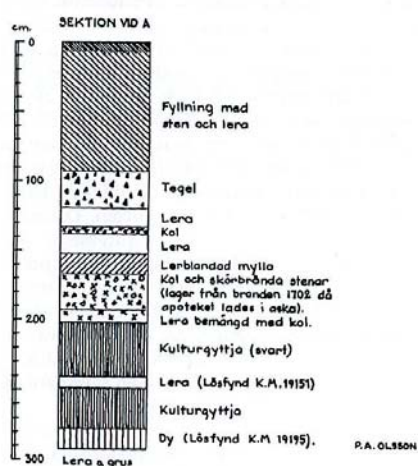
Kv Apotekaren är centralt belägen i Lunds medeltida stadsområde. Före reformationen ingick kvarteret i Sankt Clemens socken, med en sockenkyrka i den nordvästra delen av dagens kvarter (Andrén 1984 s 110). En rekonstruktion av tomt- och ägostruktur i Lund omkring år 1500 har sammanställts av Andrén och de aktuella tomterna omfattade under medeltiden S:t Clemens kyrka och kyrkogård, med tomtnumrering 285:1, väster, och 285:2, öster (Andrén 1984 s 110) (figur 2). Platsen för kyrkan och kyrkogården motsvaras idag av fastigheterna kv Apotekaren 9, 10 och 11.

285:1	S:t Clemens kyrka och kyrkogård - den östra delen styckades av och bebyggdes. Följande uppgifter kan knytas till den östra delen
1546	Arrenderades av rådmannen Niels Sörensen.
1583	Nämns som Mads Hansens lergård.
-	Ägdes av Detlev (Clausen) Pottmager.
1649	Köptes av Jochum Gress (Carlquist 1923 s 25).
1480	På tomten har rakt över östdelen av den raserade kyrkan påträffats en keramikverkstad från 1600-talet (Blomqvist 1936).
285:2	Gård (Prebenda V Karup) S:t Clemens socken 1499—1595
-	Arrenderades av Trued Skomager.
1470	Arrenderades av Bent Esbernsen Skomager och hans hustru Marine. Gården låg söder om den gamla skolan.
1499	Arrenderades av Peder Bentsen och hans hustru Karine. Gården låg på hörnet mittemot den gamla skolan.
1545	Arrenderades på "evig tid" av Bodil Pedersdatter.
1552	Arrenderades på "evig tid" av Peder Andersen (Remsnider).
	Under senare hälften av 1500-talet delades gården i tre delar:
Norra delen	
-	Avstyckades 1577 och 1582. Det återstående beboddes av Peder Andersen (Remsnider).
1595	Arrenderades på "evig tid" av superintendenten Mogens Madsen.
-	Ärvdes av sonen Peder Mogensen.
1614-18	Betalade Peder Mogensen jordskyld.
-	Köptes av magister Axel.
-	Köptes av (apotekaren) Claus Bogförer.
1623/26-50	Betalade Claus Bogförer jordskyld.
1667	Var den norra delen av apotekaren Paul Ermans gård (Carlquist 1923 s 24).
Södra delen	
1577	Arrenderades på "evig tid" av Hans Hansen (skraedder).
1614-18	Betalade Sören Sörensen jordskyld.
1623/26	Betalade krämaren Hans (Nibaa) jordskyld.
-	Pantsattes till (Jost?) Krutmejer i Malmö.
-	Inlöstes av remsnidaren Hans Kobach.
1648	Köptes av apotekaren Paul Erman, utgjorde södra delen av hans gård (Carlquist 1923 s 24).
Västra delen	
1583	Arrenderades på "evig tid" av Thomes Sando och hans hustru Martine Bartholomeidatter.
1614-1623/26	Betalade Povl Minnemand jordskyld.
1650	Betalade Henrik Pop jordskyld.
1670	Var en del av medicinprofessorn Rostius gård (Carlquist 1923 s 24).

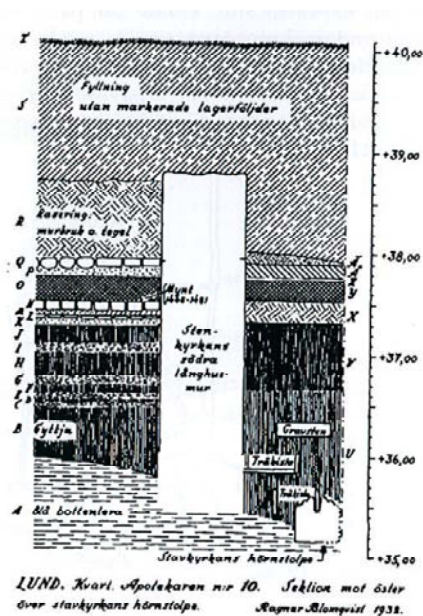
Figur 2. Alla kända ägare och boende på de aktuella tomterna. Rekonstruktion ur Andrén 1984.

Tidigare arkeologiska undersökningar i kvarteret visar att området varit kontinuerligt bebyggt sedan 900-talets slut (Gardelin 2000 s 5). Resultaten från arkeologiska undersökningar som utfördes i området år 1932, 1935 och 1945 visade att en stavkyrka först uppfördes på platsen, vilken sen ersattes med en stenkyrka vid slutet av 1000-talet. Stenkyrkans ursprungliga kor har inte påträffats utan endast en senmedeltida ombyggnad i tegel. Undersökningsresultaten visade också att kyrkan hade haft ett sekundärt, kvadratisk västtorn. Runt kyrkan dokumenterades ca 40 gravar (Andrén 1980

s 60). Kyrkan och kyrkogården donerades år 1541 av kronan till stadens råd, för att bli det nya rådhuset. Kyrkobyggnaden revs och det nya rådhuset uppfördes på dess grundmurar. Den nya byggnaden användes som rådhus fram till år 1586, då ytterligare ett nytt rådhus byggdes vid Stortorget (Andrén 1984 s 110). Under medeltiden var ett flertal av kvarterets tomter i domkyrkans ägo. Senare styckades den östra delen av kyrkogården av och bebyggdes. Kvarterets östra begränsning förändrades omkring år 1700 i samband med gatugenombrottet framför domkyrkan. Enligt ett förslag som upprättats av Erik Dahlberg förbands den norra och den södra delen av Kyrkogatan genom att kvarteretsmark omvandlades till gatumark (Bevaringskommittén 1981 s 32).



Figur 3. Sektionsritning från kv Apotekaren 3. Ritad av Pär Axel Olsson år 1909. Kulturens LA-arkiv.



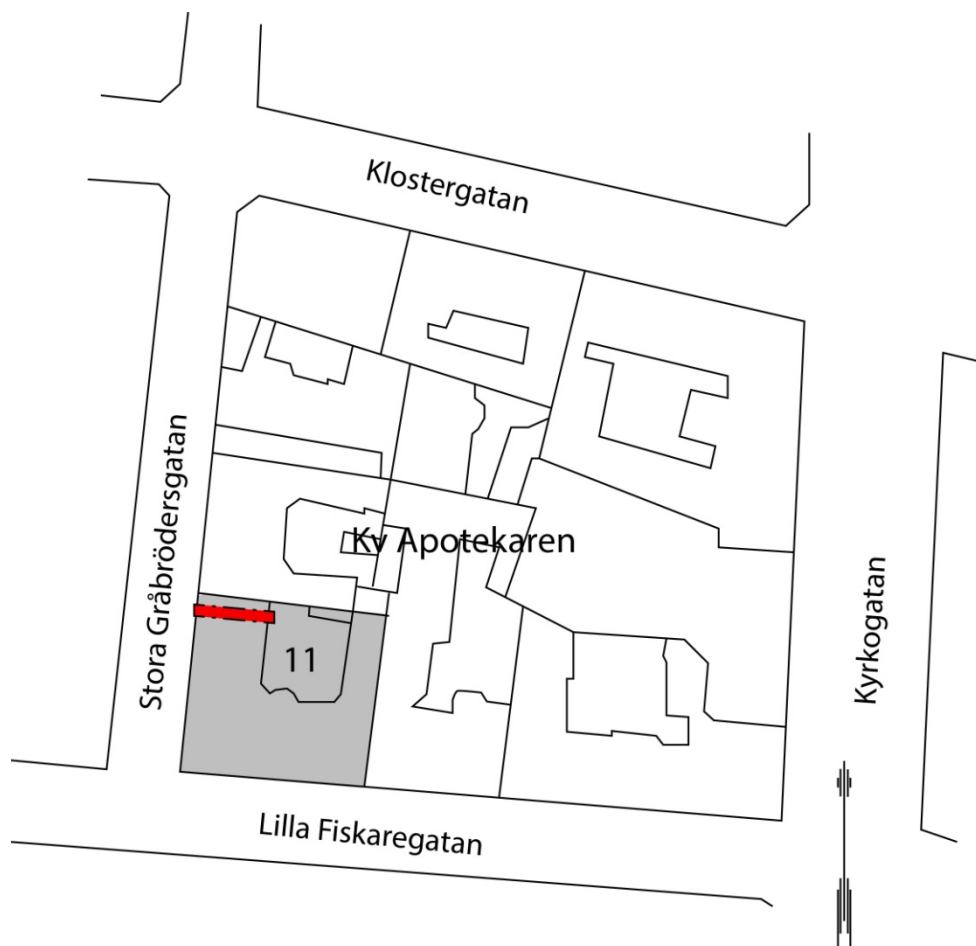
Figur 4. Sektionsritning från kv Apotekaren 10, ritad av Ragnar Blomqvist år 1932-35. Kulturens LA-arkiv.

Tidigare arkeologiska iakttagelser

Under Kulturens tidiga antikvariska arbete köptes lösfynd in från anläggningsarbetare som utförde grävningsarbeten i staden. Diverse fynd från grävningsarbeten utanför apoteket Svanen, beläget vid Kyrkogatan, skänktes till Kulturen av Th. Westerström (Gardelin 2000 s 6). Förutom de nedan beskrivna undersökningarna har mindre observationer gjorts vid ingrepp i Lilla Fiskaregatan och Stora Gråbrödersgatan. I båda gatorna har delar av medeltida gatunivåer påträffats.

- Kv Apotekaren 3, år 1909: En schematisk skiss upprättades av Pär Axel Olsson, över kulturlagerbilden (figur 3).
- Kv Apotekaren 10, år 1910: En grundgrävning utfördes enligt stickgrävningsmetodiken. Det grävdes inte till botten på hela ytan och dokumentationen anpassades till byggnationen. Kulturlagerdjupet uppgavs vara 6,40 m. Iakttagelserna koncentrerades till bebyggelsepå och andra fasta lämningar som framkom (Gardelin 2000 s 6).
- Kv Apotekaren 10, år 1932-35: Undersökningarna kom att beröra S:t Clemens kyrka och dess omgivning. Den äldsta kyrkan var byggd i trä, men ersattes vid slutet av 1000-talet eller början av 1100-talet av en stenkyrka (Andrén 1980 s 60). Kulturlagerbilden dokumenterades schematiskt (figur 4) (Gardelin 2000 s 6).
- Kv Apotekaren 5 (idag kv Apotekaren 12, figur 5), år 1946: En arkeologisk undersökning utfördes i samband med en sänkning av ett källargolv. Vid undersökningen dokumenterades bland annat en träsyll från ett hus av resvirkeskonstruktion (Gardelin 2000 s 6).
- Kv Apotekaren 4 (idag kv Apotekaren 12, figur 5), år 1979-80: En arkeologisk undersökning utfördes inför tillbyggnaden av SE-banken. Grävningen utfördes med stickgrävningsmetod. De bebyggelseämningar som framkom daterades till perioden från 1000–1300-talet (Gardelin 2000 s 6).
- I hörnet av Lilla Fiskaregatan och Stora Gråbrödersgatan, år 1945: En gatunivå dokumenterades ca 3,00 m under dagens marknivå. Stenläggningen bestod av kullersten med stockar av al lagda på båda sidor (Gardelin 2000 s 7).
- Kv Apotekaren 7, år 1999: En arkeologisk slutundersökning genomfördes inför sänkning av ett källargolv. Kulturlagren grävdes inte i botten. Vid undersökningen framkom lämningar av flera mindre förrådshus från 1200- talets första hälft, samt odlingslotter. Vid den tiden anlades även en gränd som löpte från Stora Gråbrödersgatan in på tomten i östlig riktning. Vid mitten av 1200-talet användes en större del av ytan ut mot Stora Gråbrödersgatan för odling. Flera byggnader uppfördes under 1200-talets senare del och fram till 1300-talets mitt. Under perioden 1300-talets mitt fram till 1400-talets mitt dokumenterades fem hus varav tre varit samtida. Från 1500-talet fram till idag har tomten varit kontinuerligt bebyggd (Gardelin 2000 s 8ff).
- En geoteknisk undersökning genomfördes inom fastigheten Apotekaren 11 (fd 9) år 2012. Den första borrhypunkten på innergården till fastigheten kv Apotekaren 3, visade att det fanns en källare under hela gården. Nästa borrhyp toggs på gården till fastigheten kv Apotekaren 11, invid fasaden. Borrhypet toggs ned till ett djup

av 5,00 m. De översta 1,20 m bestod av sentida utjämningslager, vilka troligen lagts ut inför 1930-talets byggnation i kvarteret. Därunder framkom ett gödligt kulturlager, med hög organisk halt. Under detta dokumenterades ett kulturlager med bevarade träbitar och benmaterial. Vid ett djup av 2,68 m framkom vad som tolkats vara fyllningar i en gödselgrop eller möjligen en delvis igenfylld brunn som sekundärt använts för att förvara gödsel i. Under det dokumenterades ett ca 0,10 m tjockt lerlager, som troligen fungerade som ett lock över de underliggande, illaluktande fyllningarna. Ned till ett djup av 4,30 m konstaterades fyllningar i en uttjänt brunn bestående av gödsel och latrinavfall innehållande mycket organiskt material som mossa, gödsel, träflis, och även benbitar. Förmodligen har den uttjänta brunnen fungerat som avstjäpningsplats för diverse avfall. Därunder påträffades ytterligare ett lerlock och under detta fanns ett avsatt lager, möjlig botten på brunnen. Blågrå moränlera noterades vid ett djup av 4,70 m (Ericsson 2013).

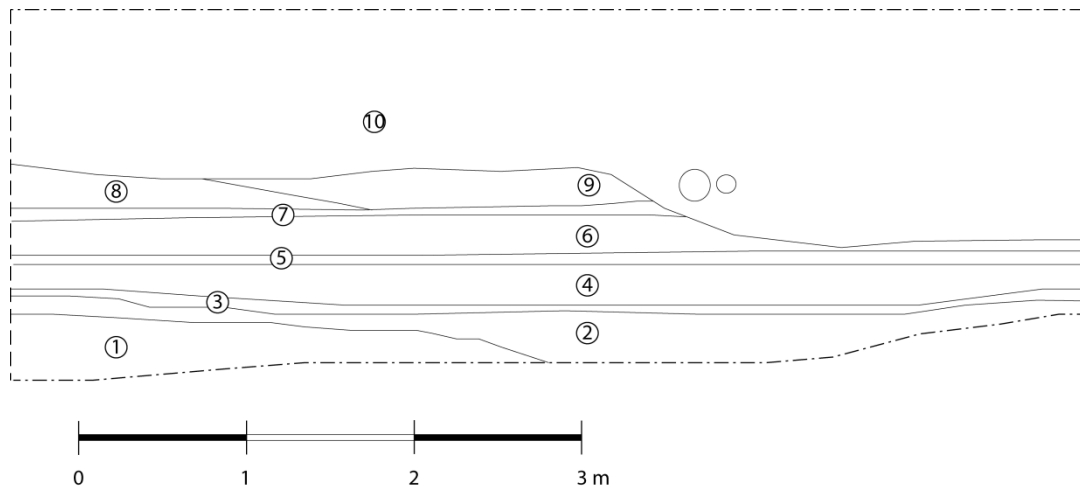


Figur 5. Den aktuella tomten i kv Apotekaren 11 (fd 8), fastigheten markerad med grått medan schaktet är markerat med rött.

Genomförande och resultat

Med anledning av att ett läckande avlopp skulle åtgärdas på fastigheten Apotekaren 11(8), genomfördes en arkeologisk förundersökning i form av en schaktningsövervakning. Ett schakt grävdes, från bakgården i öster till gatan i väster. Schaktet grävdes till ett djup av 2,20 m och följde den södra sidan av portgången. Detta innebar att den ena sidan av schaktet bestod av källarvägg mot fastigheten i söder. Källaren i den fastigheten sänktes år 1998, och i samband med det genomfördes en arkeologisk slutundersökning (Gardelin 2000). Kv Apotekaren ingick i det medeltida Lunds centrala delar, och tidigare undersökningar i området visar att området varit kontinuerligt bebyggt sedan 900-talets slut.

Schaktet hade som tidigare nämnts en källarvägg mot söder, så i schaktet fanns endast intakta lämningar att dokumentera i den norra sektionen. Den bestod av en välbevarad stratigrafisk sekvens med en mäktighet av ca 2,20 m. I botten fanns ett substantiellt kulturlager med hög organisk halt vilket kan tolkas som ett odlings- eller bakgårdslager av något slag, vid ett djup av 1,80 m. Däröver fanns en lera som lagts ut som bärlager, och utjämning för att nivellera marken och samtidigt tjäna som ett golv, vid ett djup av 1,70 m. Över det fanns en tunn lins med brun humus med mycket hög organisk halt som tolkas vara ett trägolv, vid ett djup av 1,64 m. Däröver fanns en lera som tolkats vara ett lergolv i en byggnad orienterad mot Stora Gråbrödersgatan, vid ett djup av 1,52 m. Över lergolvet fanns ett smutslager eller utjämningslager vilket följdes av ytterligare ett lergolv, återigen i en byggnad orienterad mot gatan väster om, vid ett djup av 1,24 m. Även över det lergolvet fanns ett smutslager, vilket överlagrats av ett utjämningslager i samband med att byggnaden på platsen har rivits, troligen vid medeltidens slut, vid ett djup av 0,90 m. Däröver fanns sentida utjämningslager, troligen utlagda i samband med byggnationen av de befintliga byggnaderna, vid slutet av 1800-talet. Bevaringsförhållandena på platsen var mycket goda och kulturlagerdjupet är över 2,20 m då moränleran inte påträffades i aktuellt schakt. Vid den arkeologiska slutundersökningen i fastigheten söder om visade resultaten att kulturlagerdjupet varit ca 5,00 m under dagens marknivå.



Figur 6. Delar av den norra sektionen. Beskrivning nedan:

1. Brun humus, finkornig, fet, fuktig och kompakt. Hög organisk halt. Inslag av bränd lera, träkol och träfibrer. Odlingslager.
2. Gul lera med inslag av humus, finkornig, fet, fuktig och kompakt. Inslag av lera, träkol, bränd lera, djurben. Utjämningslager inför byggnation.
3. Brun humus med träfibrer, finkornig, fet, fuktig och porös. Träfibrer, kan vara ett nedbrutet trägolv.
4. Gul lera, finkornig, fet, fuktig och kompakt. Enstaka inslag av träkol och bränd lera. Lergolv i byggnad orienterad mot Stora Gråbrödersgatan, troligen en ekonomibygnad.
5. Brunrå humus, finkornig, fet, fuktig och kompakt. Inslag av bränd lera, träkol, småsten, enstaka tegelkross. Smutslager på golv, kan även vara utjämning mellan olika byggnationsperioder.
6. Gul lera, finkornig, fet, fuktig och kompakt. Enstaka inslag av träkol och bränd lera. Lergolv i troligen en ekonomibygnad orienterad mot Stora Gråbrödersgatan.
7. Brunrå humus, finkornig, fet, fuktig och kompakt. Inslag av bränd lera, träkol, småsten, enstaka tegelkross. Smutslager på golv, kan även vara utjämning mellan olika byggnationsperioder.
8. Brunrå humus, grovkornig, fet, fuktig och kompakt. Inslag av tegelkross, tegelbrockor, träkol, bränd lera, djurben. Utjämningslager över en byggnad som rivits för att ta marken i anspråk för annan verksamhet.
9. Som 8 med mindre tegelinblandning.
10. Brunrå humus blandat med grus och bärlager. Grovkornig, torr, mager och porös. Utlagt i samband med befintliga byggnader vid slutet av 1800-talet.

Sammanfattning

Med anledning av att ett läckande avlopp skulle åtgärdas på fastigheten Apotekaren 11(8), genomfördes en arkeologisk förundersökning i form av en schaktningsövervakning. Ett schakt grävdes, från bakgården i öster till gatan i väster. Schaktet grävdes till ett djup av 2,20 m och följde den södra sidan av portgången. Detta innebar att den ena sidan av schaktet bestod av källarvägg mot fastigheten i söder. Källaren i den fastigheten sänktes år 1998, och i samband med det genomfördes en arkeologisk slutundersökning. Kv Apotekaren ingick i det medeltida Lunds centrala delar, och tidigare undersökningar i området visar att området varit kontinuerligt bebyggt sedan 900-talets slut.

Den norra sektionen kunde dokumenteras och den bestod av en välbevarad stratigrafisk sekvens med en mäktighet av ca 2,20 m. I botten fanns ett substantiellt kulturlager vilket tolkades vara ett odlings- eller bakgårdslager av något slag. Däröver fanns en lera som lagts ut som bärlager, och utjämning för att nivellera marken. Över det fanns en tunn lins som representerade ett nedbrutet trägolvs. Däröver fanns ett lergolv i en byggnad orienterad mot Stora Gråbrödersgatan. Byggnaden har troligen varit en ekonomibygnad. Över lergolvet fanns ett smutslager eller utjämningslager vilket följs av ytterligare ett lergolv som representerar ytterligare en generation byggnader orienterade mot gatan väster om. Även över det lergolvet fanns ett smutslager, vilket överlagrats av ett utjämningslager i samband med att byggnaden på platsen har rivits, troligen vid medeltidens slut. Däröver fanns sentida utjämningslager, troligen utlagda i samband med byggnationen av de befintliga byggnaderna, vid slutet av 1800-talet. Bevaringsförhållandena på platsen var mycket goda och kulturlagerdjupet är över 2,20 m, då moränleran inte påträffades i aktuellt schakt. Vid den arkeologiska slutundersökningen i fastigheten söder om visade resultaten att kulturlagerdjupet varit ca 5,00 m under dagens marknivå.

Sammanfattningsvis kan sägas att intakta medeltida kulturlager påträffades vid den aktuella grävningen. Stratigrafin bestod av flera bebyggelsenivåer där den äldsta förmodligen kan dateras till 1400-tal, efter en jämförelse med stratigrafin och nivåerna i den sänkta källaren söder om schaktet. Kvarteret kopplas ofta samman med handel och hantverk, och de byggnader som påträffats kan varit verkstäder på en hantverksgård.

Administrativa och tekniska uppgifter

Länsstyrelsens beslut, dnr	431-24836-2013	Fornlämning nr/art	RAÄ 73:1
Socken/stad	Lund	Socken-/Stadsnr	1298
Landskap	Skåne	Län	Skåne
Kommun	Lund	Trakt/kvarter/fastighet	Kv Apotekaren 11 (8)
Typ av exploatering	Avlopp		
Uppdragsgivare	Paulssons Fastigheter		
Typ av undersökning	FU		
Ansvarig institution	Kulturen		
Fältarbetsledare	Gertie Ericsson		
Övrig personal	-		
Fältarbetstid	2013-10-18 – 2013-10-23		
Fälttid			
Arkeolog	3 h		
Maskin	-		
Undersökningens omfattning			
Yta	26 m ²		
Kubik	56 m ³		
Schaktmeter	15 m		
Kostnad för arkeologi			
Fältarbete	3x700= 2 100 SEK		
Rapport	4x700= 2 800 SEK		
Analys	-		
Övrigt	-		
Summa:	4 900 SEK		
Kostnad övrigt			
Maskiner	-		
Bodar	-		
Övrigt	-		
Summa	-		
Summa, faktisk	4 900 SEK		
Summa, beslutad	Enligt löpande kostnad		
Fyndmaterial (förvaring m.m.)	Inga fynd tillvaratogs		
Arkivmaterial, förvaring	Kulturens LA-arkiv under fastighetsbeteckningen		
Ritningar, dokumentation	1 A3: 1 planritning skala 1:100, 1 sektionsritning skala 1:20.		
Foto	10 digitala fotografier.		
Analyser			
Övriga upplysningar			

Referenser

Andrén, A: 1980. Riksantikvarieämbetet och Statens historiska Museer Rapport, Medeltidsstaden 26. Göteborg.

Andrén, A. 1984. Lund. Tomtindelning, ägostruktur, sockenbildning. RAÄ & SHM rapport. Medeltidsstaden 56. Stockholm.

Bevaringskommittén. 1981. Lunds stadskärna. Bevaringsprogram. Clemens och Drottens rotar. Lund 1981.

Carlquist, G. 1923. Lund på 1690-talet. 1 Klemens och Drottens rotar (skrifter utgivna av föreningen Det Gamla Lund V).

Ericsson, G. 2013. Kv Apotekaren 11 (fd 9), Lund. Geoteknisk undersökning 2012. Kulturmiljörapporter 2013:2. Kulturen, Lund.

Gardelin, G. 2000. Kv Apotekaren 7, Lund. Arkeologisk undersökning 1999. Lunds kommun, Skåne. Arkeologiska rapporter från Lund, nr 23. Kulturen, enheten för kulturhistoria och kulturmiljö.

Arkeologiska arkivrapporter från Lund har övergått i serien Kulturmiljörapporter fr.o.m. 2013.

I serien Kulturmiljörapporter har utgivits:

2013

- 2013:1 Kv Billegården 21, Lund. Geoteknisk undersökning 2012. Gertie Ericsson.
2013:2 Kv Apotekaren 11 (fd 9), Lund. Geoteknisk undersökning 2012. Gertie Ericsson.
2013:3 Ventlinge 44:1, Mörbylånga kommun. Antikvarisk medverkan 2012-13. Henrik Borg.
2013:4 Stora Råby 34:7, fornlämning nr 10 i Stora Råby socken, Lunds kommun. Arkeologisk förundersökning 2012. Jan Kockum.
2013:5 Kv Saluhallen1, Lund. Arkeologisk förundersökning 2011-2012. Ivan Balic.
2013:6 Innerstaden 2:1 - Krafts torg och Kungsgatan, Lund. Arkeologisk förundersökning 2012. Nicklas Kronroth.
2013:7 Stora Råby 34:7/väg 887, fornlämning nr 10 i Stora Råby socken, Lunds kommun. Arkeologisk förundersökning 2012. Nicklas Kronroth
2013:8 Innerstaden 2:1 – Clemenstorget, Lund. Arkeologisk förundersökning 2012. Nicklas Kronroth.
2013:9 Kv Sjöjungfrun 11, Trelleborg. Arkeologisk förundersökning 2010. Claes Theliander.
2013:10 Kv Repslagaren 29, Lund. Geoteknisk undersökning 2013. Gertie Ericsson.
2013:11 Kv Svaneluckyan m. fl. Lund. Förundersökning 2012. Ivan Balic.
2013:12 Kv Döbeln 2 och 3, Lund. Geoteknisk undersökning 2013. Gertie Ericsson.
2013:13 Nöbbelöv 22:1, fornlämning nr 24 i Norra Nöbbelövs socken, Lunds kommun. Arkeologisk förundersökning 2012. Nicklas Kronroth.
2013:14 Kv Södertull 10 och 30, Lund. Geoteknisk undersökning 2011-2012. Gertie Ericsson.
2013:15 Kv Trädgården 11, Lund. Geoteknisk undersökning 2011. Gertie Ericsson.
2013:16 Kv Thor 6, Ystad. Arkeologisk förundersökning 2010. Adam Bolander och Gertie Ericsson.
2013:17 Kv Grynmalaren 31, Lund. Arkeologisk förundersökning 2013. Nicklas Kronroth.
2013:18 Måketorpsboden på Kulturen, Lund. Byggnadsarkeologisk undersökning 2013. Gunilla Gardelin och Karl-Magnus Melin.
2013:19 Utgår.
2013:20 Kv Billegården 21, Lund. Arkeologisk förundersökning 2013. Ivan Balic.
2013:21 Kv Fredrik 8, Ystad. Geoteknisk undersökning 2013. Gertie Ericsson.
2013:22 Kv Sankt Peter 10, Lund. Arkeologiska förundersökningar 2008. Karl-Magnus Lenntorp.
2013:23 Innerstaden 2:1 – Stora Fiskaregatan, Lund. Arkeologisk förundersökning 2013. Aja Guldåker.
2013:24 Kv Winstrup 1, Lund. Arkeologisk förundersökning 2012. Nicklas Kronroth.
2013:25 Kv Gylleholm 11- Innerstaden 2:1, Lund. Arkeologisk förundersökning 2013. Aja Guldåker.
2013:26 Kiliansgatan, Lund. Arkeologisk förundersökning 2013. Nicklas Kronroth.
2013:27 Kv Paradis 47, Lund. Arkeologisk förundersökning 2013. Nicklas Kronroth.

2014

- 2014: 1 S:t Botulf 14, Lund. Antikvarisk rapport 2013-2014. Carita Eskeröd.
2014:2 S:t Peter 28, Lund, Ekska huset. Antikvarisk medverkan 2013. Carita Eskeröd.
2014:3 Innerstaden 2:1 – Västra Mårtensgatan. Arkeologisk förundersökning 2013. Nicklas Kronroth.
2014:4 Kv Paradis 51, Lund. Arkeologisk förundersökning 2013. Nicklas Kronroth.
2014:5 Innerstaden 2:1 – Västergatan, Trelleborg. Arkeologisk förundersökning 2013. Nicklas Kronroth.
2014:6 Innerstaden 2:1 – Stora Södergatan, Lund. Arkeologisk förundersökning 2013. Nicklas Kronroth.
2014:7 Lusthuset på Spydebergs Prästgård, Norge. Arkeologisk förundersökning 2014. Aja Guldåker.
2014:8 Kv Ängen 9, Lund. Arkeologisk förundersökning 2013. Gertie Ericsson.
2014:9 Kv Gärdet 10, Lund. Arkeologisk förundersökning 2013. Nicklas Kronroth.
2014:10 Kv Apotekaren 11 (fd 8), Lund. Arkeologisk förundersökning 2013. Gertie Ericsson.